

# TOP Urmibergwanderweg

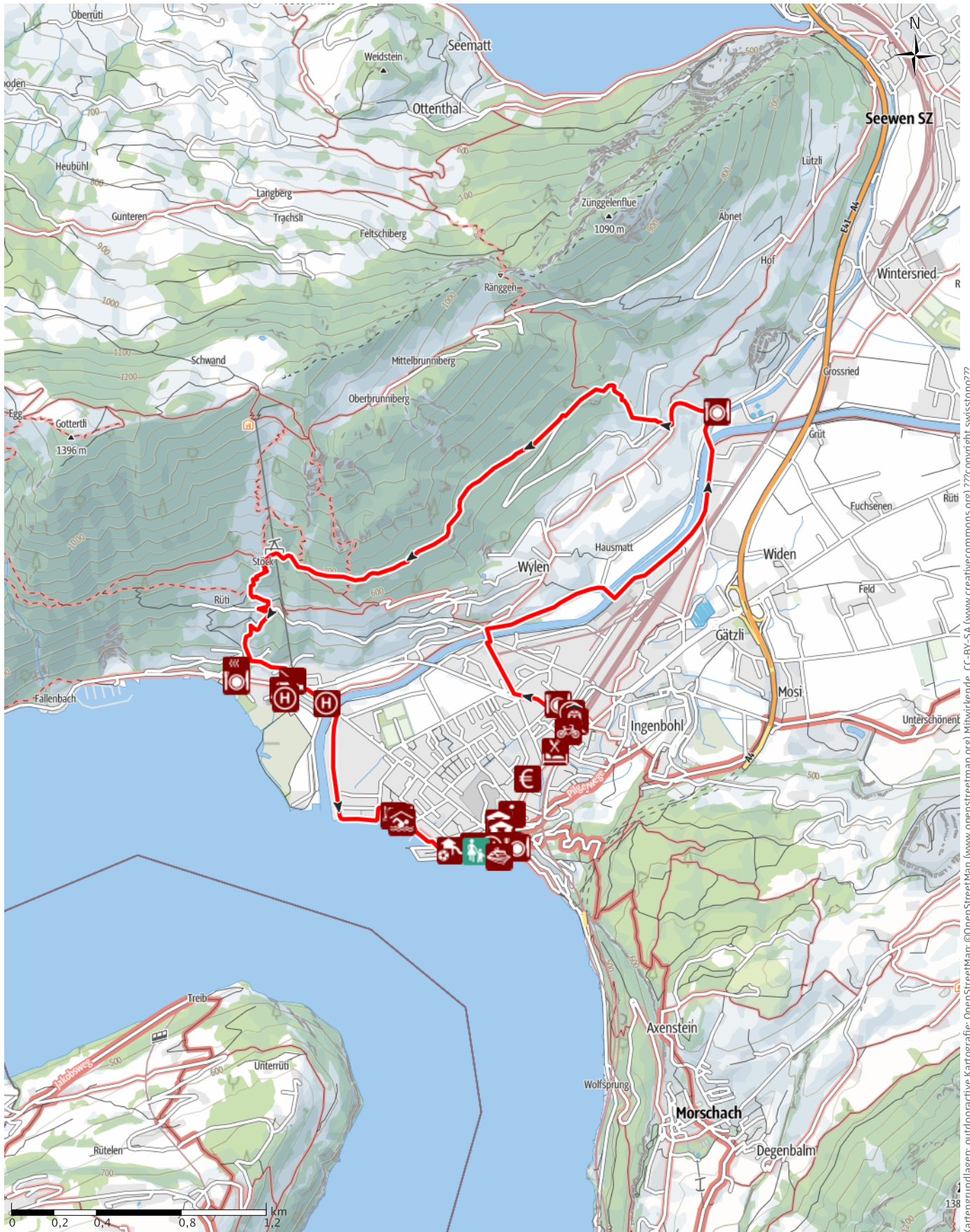
↔ 8,2km

🕒 2:50h

⬆️ 323m

⬆️ 341m

Schwierigkeit mittel

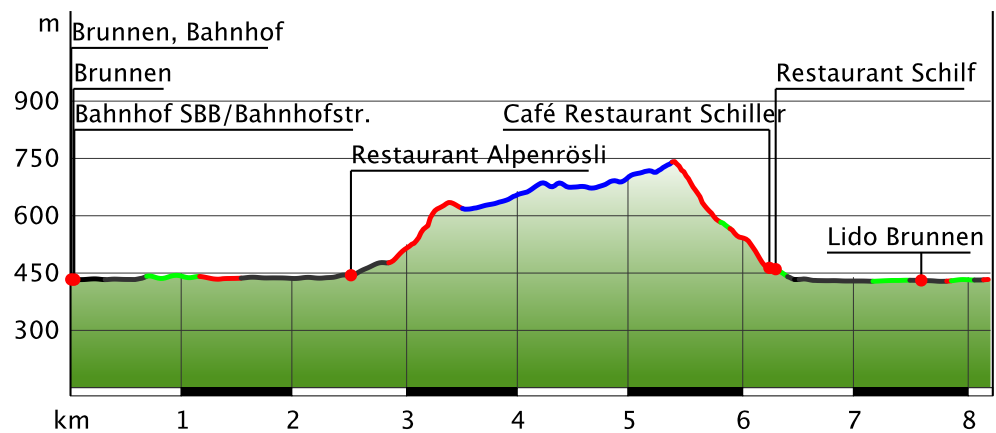


Kartengrundlagen: outdooractive Kartografie; OpenStreetMap (www.openstreetmap.org) Mitwirkende, CC-BY-SA (www.creativecommons.org) ???copyright.swisstopo???

## Wegart

Asphalt	2,9km
Schotterweg	1,9km
Weg	1,3km
Pfad	1,8km
Straße	0,3km

## Höhenprofil



## Tourdaten

### Wanderung

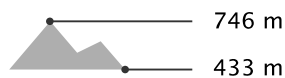
Strecke	↔	8,2 km
Dauer	🕒	2:50 h
Aufstieg	▲	323 m
Abstieg	▼	341 m

Schwierigkeit mittel

Kondition ●●●●●●

Technik ●●●●●●

Höhenlage



## Beste Jahreszeit

JAN | FEB | MÄR  
APR | MAI | JUN  
JUL | AUG | SEP  
OKT | NOV | DEZ

## Bewertungen

### Autoren

Erlebnis ●●●●●

Landschaft ●●●●●

### Community

Tour (4) ★★★★★

## Weitere Tourdaten

### Eigenschaften

aussichtsreich Streckentour  
kulturell / historisch

### Auszeichnungen

🍴 Einkehrmöglichkeit

👨‍👩‍👧 familienfreundlich



**Marcel Truttmann**

Aktualisierung: 06.10.2015



Quelle  
Schwyzer Wanderwege

6440 Brunnen  
info@schwyzer-wanderwege.ch  
http://www.schwyzer-wanderwege.ch

Rundwanderweg vom Bahnhof SBB Brunnen via Wilerbrücke, Urmiberg Südflanke, dem Seeufer entlang bis zur Schiffstation der SGV.

Der Urmiberg gilt als «Hausberg» von Brunnen. Aufrecht erstreckt er sich am östlichen Ende des Dorfes Brunnen bis auf 1140 m Höhe. Die Aussichtspunkte sind vielfältig und erlauben eine spannende Sicht über den ganzen Talkessel. Von Schwyz mit den spitzen Mythen zum markanten Fronalpstock und über das Dorf Brunnen mit dem Kloster im Hintergrund reicht der Blick bis zum Vierwaldstättersee mit dem Urnersee und zum Gersauer-Seebecken. Unser Wanderweg führt ab der Holzbrücke erst sanft ansteigend und dann ziemlich steil auf einem schmalen Wanderweg über Stock und Stein. Nach gut einer Stunde haben Sie die Höhe schon fast erreicht und während Sie weiterhin dem Schild «Panoramaweg» folgen, geht's nur noch sanft ansteigend einer Naturstrasse entlang. Lassen Sie Ihren Blick in alle Himmelsrichtungen schweifen und

## TOP Urmibergwanderweg

verweilen Sie, um die Segelboote zu betrachten. Beim Bauernhof «Stöck» beginnt dann der Rückweg, ziemlich steil geht's nun abwärts zur Talstation der Luftseilbahn Urmiberg. Nach gut 2 ½ Stunden Wanderzeit haben Sie das Dorf Brunnen mit den unzähligen Gaststätten erreicht, wo Sie sich erfrischen können.

### Autorentipp

*Historische Wilenbrücke, alte Holzbrücke. Sie stammt aus dem 18. Jh. Sie ist ein Beispiel der damaligen Zimmermanns- und Brückenbaukunst. Abstecher in die Naherholungszone Hopfräben.*

### Sicherheitshinweise

Kraftwerkbetrieb am Fluss (Muota), der Wasserstand kann rasch ansteigen.

### Ausrüstung

Wanderschuhe mit gutem Profil oder Treckingschuhe  
Regenjacke Getränk Verpflegung, eventuell Stöcke.

## Wegbeschreibung

### Start der Tour

Bahnhof SBB Brunnen

Koordinaten:

Geogr. 46.999496, 8.610021

UTM 32T 470351 5205181

### Ende der Tour

Schiffstation SGV Brunnen

### Wegbeschreibung

Vom Bahnhof SBB Brunnen durch die Unterführung Richtung Wilerbrugg. Danach der Muota entlang bis Schränggigen. Der Urmibergflanke entlang bis Stöck, in recht steilem Abstieg zur Urmiberg-Talstation. Die Hauptstrasse überqueren und via Gersauerstrasse dem linken Flussufer folgen Richtung See. Dem Uferweg Bristenstrasse entlang bis Föhnhafen, Auslandschweizerplatz und zur Schiffstation Brunnen der SGV. (Rückweg via Bahnhofstrasse zum Bahnhof SBB / 10 Minuten)

## Anreise

### Öffentliche Verkehrsmittel

Mit den SBB bis Brunnen. Auto AG Schwyz Linie 2 ab

Schwyz; Linie 28 ab Rotkreuz.

SBB Fahrplan

### Anfahrt

Mit dem PW auf der A4 bis Ausfahrt Brunnen, Richtung Zentrum Brunnen

### Parken

Gemeindeparkplatz im Zentrum oder Sportplatz  
Gersauerstrasse (alle gebührenpflichtig)

## Schutzgebiete (1)

**BLN Vierwaldstättersee mit Kernwald, Bürgenstock, Rigi**

### In diesen Schutzgebieten gelten folgende Regeln:

Bitte berücksichtigt die lokalen Hinweise zum Schutz der Natur.

## Kommentare & Bewertungen



23.06.2019 · Wanderung · Urmibergwanderweg

**Fabrizio Dell'Osa**

Bewertung



22.10.2017 · Wanderung · Urmibergwanderweg

**Lisbeth Häfliger**

Bewertung



Hat die Tour am 20.10.2017 gemacht.

Kurze Wanderung mit steilem Abstieg. Stöcke sind sehr empfehlenswert und die Wanderung sollte man nur bei trockenem Wetter machen.




Foto: Lisbeth Häfliger, CC BY-ND, Community



**TOP** Urmibergwanderweg



17.03.2017 · Wanderung · Urmibergwanderweg

**Karin Schelbert**

Bewertung ★★★★★

Abwechslungsreicher kuzer Wanderweg.



Talkessel Schwyz  
Foto: Karin Schelbert , Community



01.04.2016 · Wanderung · Urmibergwanderweg

**Alfred Hediger**

Bewertung ★★★★★

**Interessante Punkte (28)**



**Bushaltestelle**  
**1 Brunnen, Bahnhof**

Quelle: Bundesbehörden der Schweizerischen Eidgenossenschaft



**Bahnhof**  
**2 Brunnen**

Quelle: Bundesbehörden der Schweizerischen Eidgenossenschaft



**Radverleih**  
**3 Bahnhof SBB/Bahnhofstr.**

Quelle: nextbike GmbH



**Bank**  
**4 Schwyzer Kantonalbank Filiale Brunnen**

Bahnhofstrasse 29  
6440 Brunnen  
+41 58 800 63 00

Quelle: Schwyzer Wanderwege



**Gasthof**  
**5 Gasthaus National**

Bahnhofstrasse 47  
6440 Brunnen  
Quelle: Schwyzer Wanderwege



**Restaurant**  
**6 Restaurant & Café Bahnhofsmärcht**

Bahnhofplatz 19  
6440 Brunnen  
Quelle: Schwyzer Wanderwege



**Restaurant**  
**7 Restaurant Alpenrösli**

Seewenstrasse 61  
6440 Brunnen  
Quelle: Schwyzer Wanderwege



**Café**  
**8 Café Restaurant Schiller**

Gersauerstrasse 76  
6440 Brunnen  
Quelle: Schwyzer Wanderwege



**Restaurant**  
**9 Restaurant Schilf**

Gersauerstrasse 85  
6440 Brunnen  
Quelle: Schwyzer Wanderwege



**Bergbahn Talstation**  
**10 Urmiberg - Brunner Hausberg**

Restaurant Timpelweid  
6440 Brunnen  
+41 41 820 14 05

[info@urmiberg.ch](mailto:info@urmiberg.ch)  
<http://www.urmiberg.ch>  
Quelle: Schwyzer Wanderwege



**Camping**  
**11 Camping Urmiberg**

Gersauerstrasse 75  
6440 Brunnen  
+41 41 820 33 27

[campingurmiberg@campingurmiberg.ch](mailto:campingurmiberg@campingurmiberg.ch)  
<http://www.campingurmiberg.ch>  
Quelle: Schwyzer Wanderwege



**TOP** Urmibergwanderweg

 Bushaltestelle

 **12 Brunnen, Seilbahn Urmiberg**

Quelle: Bundesbehörden der Schweizerischen Eidgenossenschaft


 Bushaltestelle

 **13 Brunnen, Hopfräben**


Quelle: Bundesbehörden der Schweizerischen Eidgenossenschaft


 Seebad

 **14 Lido Brunnen**

Föhnhafen 6

6440 Brunnen

 041 820 18 87

<http://www.brunnen.ch>

Quelle: Schwyzer Wanderwege


 Restaurant

 **15 Seerestaurant Lido**

Föhnhafen 6

6440 Brunnen

Quelle: Schwyzer Wanderwege


 Hallenbad

 **16 Hallenbad Brunnen**

Föhnhafen 6

6440 Brunnen

 041 820 18 87

<http://www.brunnen.ch/>


Quelle: Schwyzer Wanderwege


 Spielplatz

 **17 Nessi Spielplatz Brunnen**

Bahnhofstrasse 15

6440 Brunnen

 +41 41 825 00 40

[info@brunnentourismus.ch](mailto:info@brunnentourismus.ch)
<http://www.brunnentourismus.ch>


Quelle: Schwyzer Wanderwege


 Hotel

 **18 Seehotel Waldstätterhof Brunnen**

Waldstätterquai 6


6440 Brunnen

 041 825 06 06

[info@waldstaetterhof.ch](mailto:info@waldstaetterhof.ch)
<http://www.waldstaetterhof.ch>

Quelle: Schwyzer Wanderwege


 Fußgängerzone

 **19 Quai Brunnen**

Quelle: Schwyzer Wanderwege


 Fähre

 **20 Brunnen SGV**

Quelle: Bundesbehörden der Schweizerischen Eidgenossenschaft


 Bushaltestelle


 **21 Brunnen, See/Schiffstation**

Quelle: Bundesbehörden der Schweizerischen Eidgenossenschaft




„Tipp des Autors“

 Museum

 **22 Galerie am Leewasser**

Eisengasse 8

6440 Brunnen

 +41 41 820 08 8

[info@galerie-am-leewasser.ch](mailto:info@galerie-am-leewasser.ch)
<http://www.galerie-am-leewasser.ch>

Quelle: Schwyzer Wanderwege


 Restaurant

 **23 Kombüse**

Waldstätterquai 1

6440 Brunnen


Quelle: Schwyzer Wanderwege


 Museum

 **24 Swiss Knife Valley VISITOR CENTER**

Bahnhofstrasse 3

6440 Brunnen

 +41 41 820 60 10

[info@swissknifevalley.ch](mailto:info@swissknifevalley.ch)
<http://www.swissknifevalley.ch>

Quelle: Schwyzer Wanderwege

 Tourist-Information


**TOP** Urmibergwanderweg



**25** Brunnen Tourismus

Bahnhofstrasse 15

6440 Brunnen

 +41 41 825 00 40

[info@brunnentourismus.ch](mailto:info@brunnentourismus.ch)

<http://www.brunnentourismus.ch/de/>

Quelle: Schwyzer Wanderwege

---



 Café

**26** Café-Bar Amadeus

Axenstrasse 3

6440 Brunnen

Quelle: Schwyzer Wanderwege

---



 Restaurant

**27** Restaurant Schmidstubi am See

Axenstrasse 7

6440 Brunnen

Quelle: Schwyzer Wanderwege

---



 Restaurant

**28** Restaurant Elite

Am See

6440 Brunnen

Quelle: Schwyzer Wanderwege

---

## Tour zum Mitnehmen für iPhone und Android



QR-Code scannen und diese Tour offline speichern, mit Freunden teilen und mehr ...

Webseite

<http://regio.outdooractive.com/oar-schwyzer-wanderwege/s/3b9bt>



TOP Urmibergwanderweg



Gemütliches Verweilen bei der Schiffstation Brunnen der SGV.  
Foto: Erhard Gick, Schwyzer Wanderwege



Wunderbarer Landschaftsblick an der Schiffsstation SGV Brunnen  
Foto: Erhard Gick, Schwyzer Wanderwege



Impressionen an der Schiffstation SGV Brunnen.  
Foto: Erhard Gick, Schwyzer Wanderwege



Ankommendes Dampfschiff bei Föhnstimmung.  
Foto: Erhard Gick, Schwyzer Wanderwege



Foto: Erhard Gick, Schwyzer Wanderwege





Blick aus der historischen Wilerbrücke auf die Muota und die Mythen.

Foto: Erhard Gick, Schwyzer Wanderwege