

TOP Etappe: Morschach - Brunnen | Schwyzer Tal- & Gipfeltour

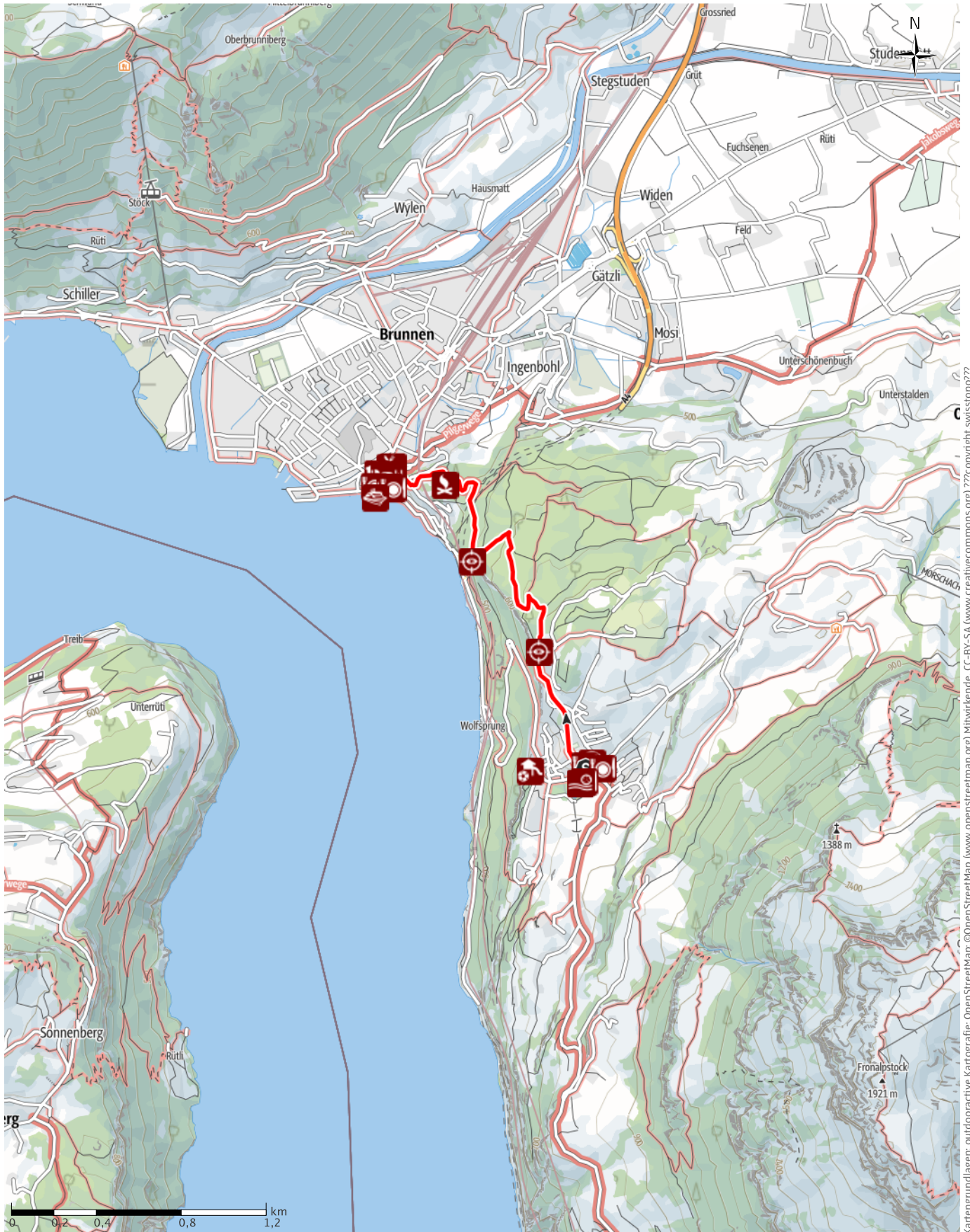
↔ 2,9km

🕒 1:00h

⬆️ 62m

⬆️ 273m

Schwierigkeit leicht

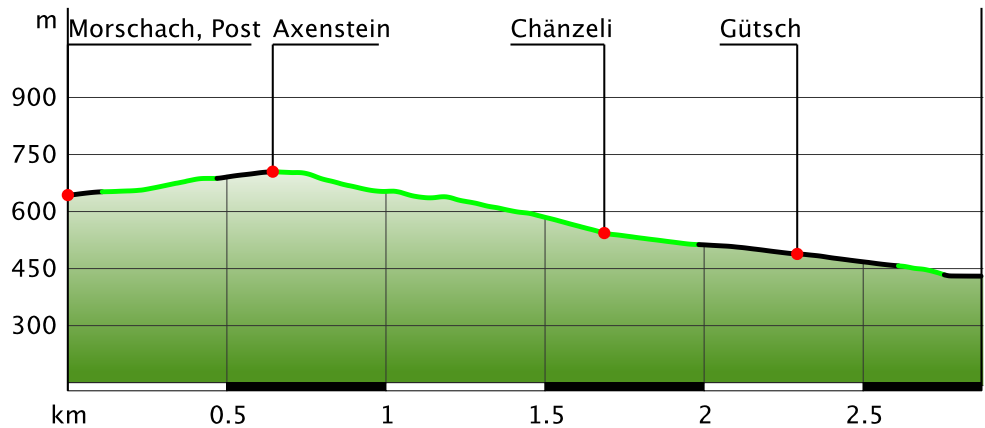


Kartengrundlagen: outdooractive Kartografie; OpenStreetMap (www.openstreetmap.org) Mitwirkende, CC-BY-SA (www.creativecommons.org) ???copyright.swisstopo???

Wegart

Weg	1,8km
Straße	1km

Höhenprofil



Tourdaten

Fernwanderweg

Strecke	↔	2,9 km
Dauer	🕒	1:00 h
Aufstieg	▲	62 m
Abstieg	▼	273 m

Schwierigkeit leicht

Kondition ●●●●●●

Technik ●●●●●●



Beste Jahreszeit

JAN | FEB | MÄR
 APR | MAI | JUN
 JUL | AUG | SEP
 OKT | NOV | DEZ

Bewertungen

Autoren ●●●●●●
 Erlebnis ●●●●●●
 Landschaft ●●●●●●
 Community

Weitere Tourdaten

Eigenschaften

mit Bahn und Bus erreichbar
 aussichtsreich

Auszeichnungen

- 🍴 Einkehrmöglichkeit
- 👨👩👧👦 familienfreundlich

Etappentour

Schwyz Tourismus

Aktualisierung: 02.07.2019



Quelle
 Schwyzer Wanderwege
 6440 Brunnen
 info@schwyzer-wanderwege.ch
 http://www.schwyzer-wanderwege.ch

Wobei Sie beim Axenstein die ganze Pracht des Vierwaldstättersee-Panoramas geniessen können.

Morschach liegt am Weg der Schweiz, der vom Rütli zum Zielort Brunnen führt. In Morschach steigen Sie in den Weg der Schweiz ein, welcher leicht ansteigend zum Aussichtspunkt Axenstein führt. Die kleine Terrasse bietet eine herrliche Aussicht auf den Vierwaldstättersee und hinüber zum Schillerstein, der am Ufer der anderen Seeseite im Wasser steht. Von dort geht es durch einen gemütlichen und schön ausgebauten Weg durch den Wald Richtung Brunnen.

Autorentipp

- Swiss Holiday Park in Morschach
- Fotospot am Vierwaldstättersee
- Swiss Knife Valley VISITOR CENTER in Brunnen
- Rütli
- Urnersee-Rundfahrt ab Schiffsstation Brunnen

Der kurze Abstecher auf dem Weg der Schweiz führt Sie durch den Wald von Morschach nach Brunnen.

TOP Etappe: Morschach Brunnen | Schwyzer Tal & ...

Ausrüstung

- Wanderschuhe mit gutem Profil oder Trekkingschuhe
- Regenjacke
- Getränke
- Verpflegung
- eventuell Wanderstöcke

Informationsmaterial

Weitere Infos und Links

www.stoos-muotatal.ch

www.erlebnisregion-mythen.ch

Hier zur Schwyzer Tal- & Gipfeltour.

Wegbeschreibung

Start der Tour

Morschach

Koordinaten:

Geogr. 46.981668, 8.618537

UTM 32T 470989 5203197

Ende der Tour

Brunnen

Wegbeschreibung

Morschach - Brunnen

Anreise



Diese Tour ist gut mit Bahn und Bus erreichbar.

Öffentliche Verkehrsmittel

Anreise mit dem öv:

Bus Nr. 4 ab Bahnhof Brunnen, Richtung Morschach, Bushaltestelle "Swiss Holiday Park"

Anfahrt

Anreise mit dem Auto:

Basel: über A2 nach Rothrist, Luzern, Rotkreuz, Schwyz/Brunnen, Morschach

Berner Oberland: über Brünig, Sarnen, Stans, Flüelen, Morschach

Chur: über A3 bis Pfäffikon, über Sattel nach Schwyz/Brunnen, Morschach

Romandie/Bern: bis oder ab Bern nach Solothurn, Rothrist, Luzern, Rotkreuz, Schwyz/Brunnen

Schaffhausen: über Zürich, Zug, Rotkreuz, Schwyz/Brunnen, Morschach

Tessin: via Gotthard, Flüelen, Morschach

Parken

kostenpflichtige Parkplätze vorhanden

Reisende mit Elektrofahrzeugen finden bei der Einfahrt zur Hotelgarage des Swiss Holiday Parks rechts vier Elektro-Tankstellen (24 Stunden-Betrieb) folgender Typen:

- 2 Tankstellen Typ2 (22 kW, 32A, 3Ph) – CHF 5.00 pro Ladung
- 2 x Tesla-Wall-Connector – kostenlos

Schutzgebiete (1)

BLN Vierwaldstättersee mit Kernwald, Bürgenstock, Rigi

In diesen Schutzgebieten gelten folgende Regeln: Bitte berücksichtigt die lokalen Hinweise zum Schutz der Natur.

Interessante Punkte (19)



Bushaltestelle

1 Morschach, Post

Quelle: Bundesbehörden der Schweizerischen Eidgenossenschaft



„Tipp des Autors“

Restaurant

2 Wildi's Dorfcafé

Dorfstrasse 18

6443 Morschach

Quelle: Schwyzer Wanderwege



Restaurant

3 Restaurant Hirschen

6443 Morschach


Quelle: Schwyzer Wanderwege



Restaurant


4 Swiss Holiday Park Restaurants Panorama, Pizzeria Il Gusto und Schwiizer Stube

TOP Etappe: Morschach Brunnen | Schwyzer Tal & ...


Dorfstrasse 10
6443 Morschach
 041 825 50 50

info@shp.ch
<http://www.swissholidaypark.ch>
Quelle: Schwyzer Wanderwege





„Tipp des Autors“
 **Aussichtspunkt**
9 Axenstein
Quelle: Schwyzer Wanderwege




„Tipp des Autors“
 **Aussichtspunkt**
10 Chänzeli
Quelle: Schwyzer Wanderwege




„Tipp des Autors“
 **Erlebnisbad**
5 Erlebnisbad Swiss Holiday Park
Dorfstrasse 10
6443 Morschach
 +41 41 825 50 50

info@shp.ch
<http://www.swissholidaypark.ch/>
Quelle: Schwyzer Wanderwege





 **Grillplatz**
11 Gütsch
Quelle: Schwyzer Wanderwege




 **Restaurant**
12 Restaurant Schmidstubli am See
Axenstrasse 7
6440 Brunnen
Quelle: Schwyzer Wanderwege




 **Freizeitpark**
6 Swiss Holiday Park
Dorfstrasse 10
6443 Morschach
 +41 41 825 50 50

info@swissholidaypark.ch
<http://www.swissholidaypark.ch>
Quelle: Schwyzer Wanderwege




 **Hotel**
13 Hotels Schmid & Alfa
Axenstrasse 5/7
6440 Brunnen
Quelle: Schwyzer Wanderwege




„Tipp des Autors“
 **Eisdiele**
14 Dave's Gelateria Artigiana
Olympstrasse 2
6440 Brunnen
Quelle: Schwyzer Wanderwege



 **Bank**
7 Schwyzer Kantonalbank Geldautomat Morschach Swiss Holiday Park
Dorfstrasse 10
6443 Morschach
Quelle: Schwyzer Wanderwege



 **Gasthof**
15 Gasthaus Ochsen Brunnen
Bahnhofstrasse 18
6440 Brunnen
Quelle: Schwyzer Wanderwege



„Tipp des Autors“
 **Spielplatz**
8 Spielplatz & Grillplatz Waldpark Morschach
Dorfstrasse 10
6443 Morschach
 +41 (0)41 825 50 50

info@swissholidaypark.ch
<http://www.swissholidaypark.ch>
Quelle: Schwyzer Wanderwege



 **Museum**
16 Swiss Knife Valley VISITOR CENTER
Bahnhofstrasse 3
6440 Brunnen
 +41 41 820 60 10
info@swissknifevalley.ch
<http://www.swissknifevalley.ch>
Quelle: Schwyzer Wanderwege




 Hotel

17 Hotel Restaurant Weisses Rössli

Bahnhofstrasse 8

6440 Brunnen

 041 825 13 00

info@weisses-roessli-brunnen.ch

<http://www.weisses-roessli-brunnen.ch>

Quelle: Schwyzer Wanderwege



 Restaurant

18 Kombüse

Waldstätterquai 1

6440 Brunnen

Quelle: Schwyzer Wanderwege



 Fähre

19 Brunnen SGV

Quelle: Bundesbehörden der Schweizerischen Eidgenossenschaft

Tour zum Mitnehmen für iPhone und Android



QR-Code scannen und diese Tour offline speichern, mit Freunden teilen und mehr ...

Webseite

<http://regio.outdooractive.com/oar-schwyzer-wanderwege/s/3fWFP>

Zeichenerklärung

Topografie

	Wald, Forst
	Moor, Sumpf, Ried
	Heide
	Wohnbaufläche mit Einzelgebäude
	Gewerbefläche mit Einzelgebäude
	Friedhof
	Golfplatz
	Sportplatz, Stadion
	Stadion
	Freibad
	Weinberg
	Felszeichnung
	Staatsgrenze
	Landesgrenze
	Kreisgrenze
	Höhenlinie
	Sondernutzungsfläche
	Naturschutzgebiet

Topografische Einzelzeichen

	Berg/Gipfelkreuz
	Höhenpunkt
	Fels
	Höhle
	Kirche
	Kapelle
	Friedhof
	Schloss/Burg
	Kloster
	Denkmal
	Ruine
	Bergwerk
	Findling/Hügelgrab
	Sendemast/Turm
	Windrad
	Wasser-/Windmühle
	Aussichtspunkt

Straßen und Wege

	Autobahn mit Nummer
	Bundesstraße mit Nummer
	Staats-, Landes-, Kreisstraße
	Gemeindestraße
	Hauptwirtschaftsweg
	Wirtschaftsweg
	Fußweg
	Klettersteig

Lifte, Eisenbahn

	Großkabinenbahn
	Kabinenbahn
	Sessellift
	Ski-, Schlepplift
	Materialeilbahnen
	Eisenbahn
	S-Bahn
	U-Bahn
	Straßenbahn
	Bahnhof