

TOP Panoramaweg March

← 21,5km | ⌚ 6:45h | ▲ 677m | ▼ 613m | Schwierigkeit mittel



Kartengrundlagen: outdooractive Kartografie; OpenStreetMap (www.openstreetmap.org) Mitwirkende, CC-BY-SA (www.creativecommons.org) Geodaten © swisstopo, © BAFU

TOP Panoramaweg March

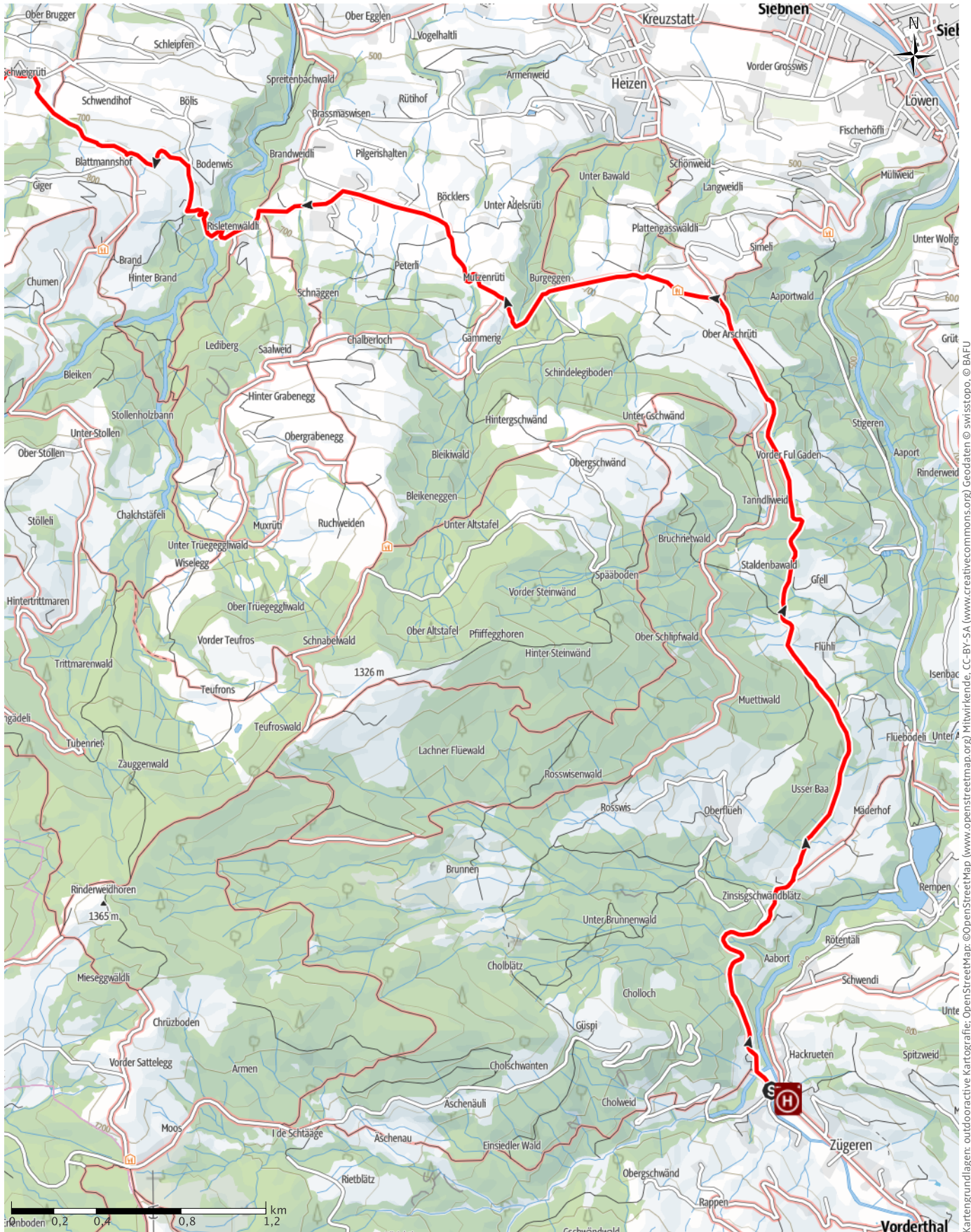
↔ 21,5km

🕒 6:45h

🏔️ 677m

🏔️ 613m

Schwierigkeit mittel



Kartengrundlagen: outdooractive Kartografie; OpenStreetMap (www.openstreetmap.org); Mitwirkende, CC-BY-SA (www.creativecommons.org); Geodaten © swisstopo, © BAFU

TOP Panoramaweg March

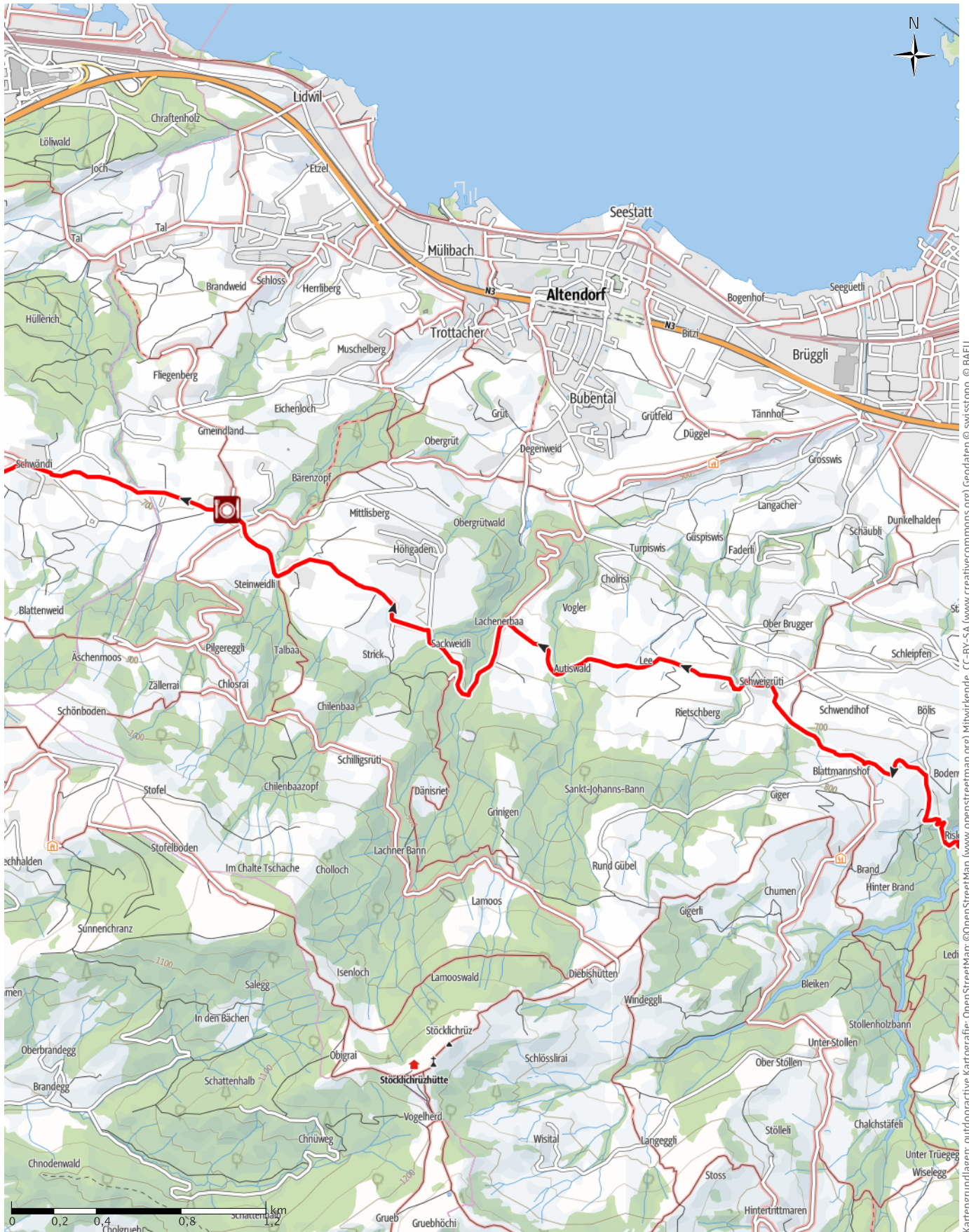
↔ 21,5km

🕒 6:45h

🏔️ 677m

🏔️ 613m

Schwierigkeit mittel



Kartengrundlagen: outdooractive Kartografie; OpenStreetMap (www.openstreetmap.org) Mitwirkende, CC-BY-SA (www.creativecommons.org) Geodaten © swisstopo, © BAFU

TOP Panoramaweg March

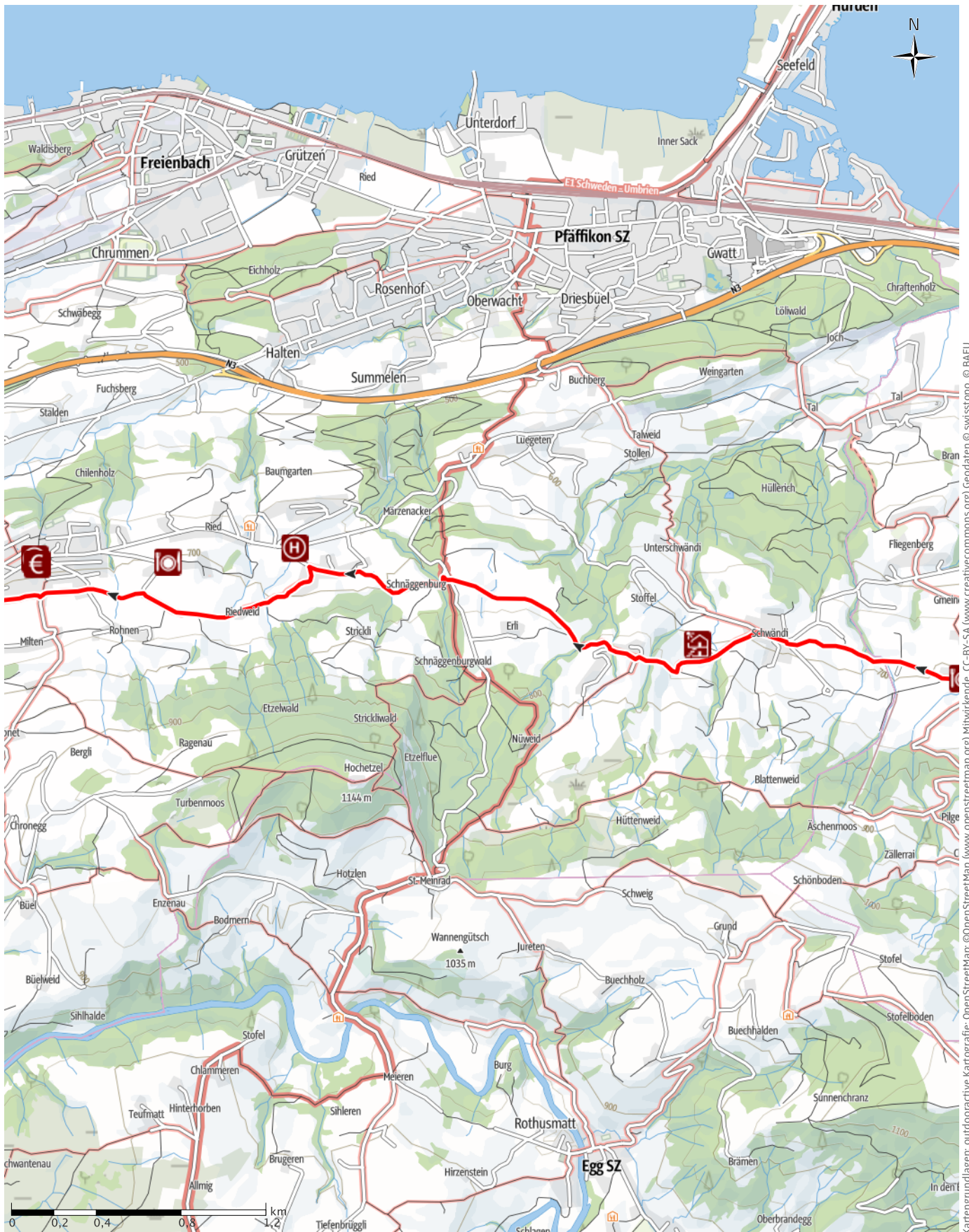
↔ 21,5km

🕒 6:45h

🏔️ 677m

🏔️ 613m

Schwierigkeit mittel



TOP Panoramaweg March

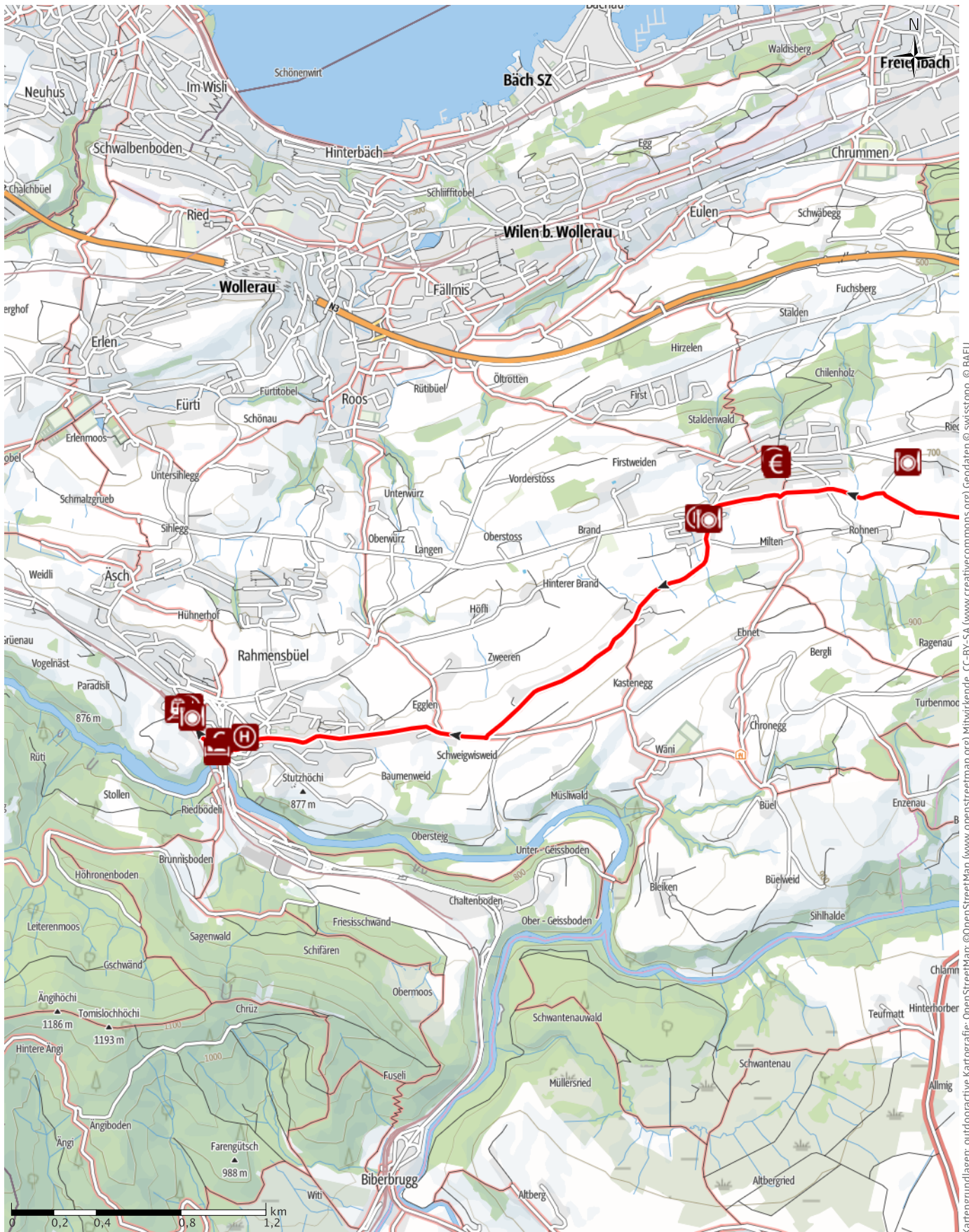
↔ 21,5km

🕒 6:45h

🏔️ 677m

🏔️ 613m

Schwierigkeit mittel



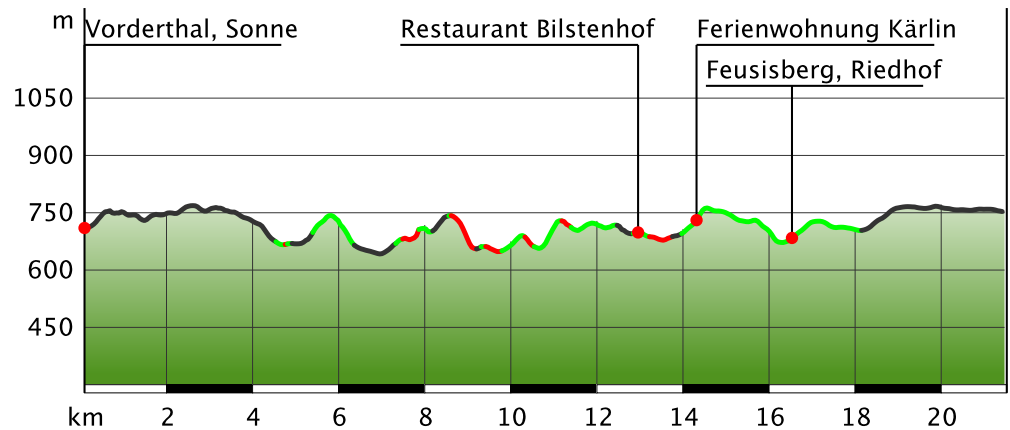
Kartengrundlagen: outdooractive Kartografie; OpenStreetMap (www.openstreetmap.org); Mitwirkende, CC-BY-SA (www.creativecommons.org); Geodaten © swisstopo, © BAFU

TOP Panoramaweg March

Wegart

| | |
|---------|--------|
| Asphalt | 10,4km |
| Weg | 8,7km |
| Pfad | 2,4km |

Höhenprofil



Tourdaten

Wanderung

| | | |
|----------|----|---------|
| Strecke | ↔ | 21,5 km |
| Dauer | 🕒 | 6:45 h |
| Aufstieg | ⬆️ | 677 m |
| Abstieg | ⬇️ | 613 m |

Schwierigkeit **mittel**

Kondition ●●●●●●

Technik ●●●●●●

Höhenlage

773 m

645 m

Beste Jahreszeit

- JAN | FEB | MÄR
- APR | MAI | JUN
- JUL | AUG | SEP
- OKT | NOV | DEZ

Bewertungen

Autoren

Erlebnis ●●●●●

Landschaft ●●●●●

Community

Tour (1) ★★★★★

Weitere Tourdaten

Eigenschaften

aussichtsreich faunistische Highlights

Streckentour

Auszeichnungen

🍴🕒 Einkehrmöglichkeit



Erhard Gick
Aktualisierung: 06.10.2015



Quelle
Schwyzer Wanderwege
6440 Brunnen
info@schwyzer-wanderwege.ch
http://www.schwyzer-wanderwege.ch

Diese Wanderung hat einiges zu bieten. Ein wildromantischer Einstieg im Wägital, dann ein aussichtsreicher Abschnitt oberhalb der Dörfer Siebnen, Altendorf bis Feusisberg. Der Blick auf Zürichsee bis zum Säntis ist fantastisch. Wer mag, kann bereits vor der Wanderung einen kulturellen Stopp einlegen und das Marchmuseum mit der Fasnachtsmaskenausstellung in Rempen/Vorderthal besuchen. Danach oder stattdessen überqueren Wandernde in Vorderthal die Aa, gehen dann rechts der Strasse entlang Richtung Schrot und Gfell nach Stalden auf 673 Metern. Eine schöne Aussicht über den Zürichsee, das Linthgebiet, die March und Höfe begleitet einen bis nach Pfäffikon.

Es ist ein schöner Panoramaweg mit wunderbarem Blick auf den Zürichsee und ins Linthgebiet. Die ganze Strecke ist rund 20 Kilometer lang, doch es gibt immer wieder Möglichkeiten abzukürzen, wenn das jemand möchte – vielleicht um das Naturschutzgebiet Frauenwinkel in Pfäffikon zu besuchen. Oder um sich,

TOP Panoramaweg March

ebenfalls in Pfäffikon, in Eurpoas grösstem Wasserpark, dem Alamare, zu vergnügen und zu entspannen.

Autorentipp

Marchmuseum:

Kraftwerkzentrale Rempen

, Eintritt frei, Öffnungszeiten: jeden zweiten Sonntag im Monat von 13.30 bis 16 Uhr.

Ausrüstung

Wanderschuhe mit gutem Profil oder Treckingschuhe, Regenjacke, Getränk, Verpflegung, eventuell Stöcke.

Wegbeschreibung

Start der Tour

Vorderthal, Sonne

Koordinaten:

Geogr. 47.130642, 8.887461

UTM 32T 491465 5219688

Ende der Tour

Schindellegi

Wegbeschreibung

Die Route beginnt bei der Bushaltestelle Sonne in Vorderthal, von dort über Obere Brätten, Mutzenrüti, Eggli, wo kurze Zeit später das Spreitenbachtobel überquert wird. Nach einem kurzen Aufstieg zum Zug geht es wieder über Wiesen und Waldwege via Schweigrüti, Rietsch Richtung Autis zum Bilsten. Darauf führt die Route über die Schwändi, anschliessend wandert man via Feusisberg nach Schindellegi (Abkürzungsmöglichkeiten in Pfäffikon mit Bus oder Bahn).

Anreise

Öffentliche Verkehrsmittel

Mit der SOB/SBB bis Siebnen/Wangen, dann NFB 523 bis Vorderthal Sonne.

SBB Fahrplan

Anfahrt

Über A3 Ausfahrt Lachen, dann Hauptstrasse nach Siebnen und nach Vorderthal. (Achtung: Wanderung für Anfahrt PW ungeeignet)

Parken

Parkmöglichkeiten in Vorderthal. Alternative: Parkieren

in Siebnen, Rückreise mit ÖV von Schindellegi bis Siebnen.

Kommentare & Bewertungen



07.09.2017 · Wanderung · Panoramaweg March

Bewertung



Wunderschöne Wanderung mit Blick auf den Zürichsee. Etzel Kulm kann ideal mit eingeplant werden



Donnerstag, 7. September 2017, 21:31 Uhr

Foto:



Donnerstag, 7. September 2017, 21:31 Uhr

Foto:




Donnerstag, 7. September 2017, 21:31 Uhr

Foto:

Interessante Punkte (16)


TOP Panoramaweg March




Bushaltestelle
1 Vorderthal, Sonne
 Quelle: Bundesbehörden der Schweizerischen Eidgenossenschaft




Restaurant
2 Restaurant Sonne
 8857 Vorderthal
 Quelle: Schwyzer Wanderwege



Restaurant
3 Restaurant Bilstenhof
 Bilstenstrasse 48
 8852 Altendorf
 Quelle: Schwyzer Wanderwege




Ferienwohnung
4 Ferienwohnung Kärlin
 Pilgerweg 36
 8808 Pfäffikon
 Quelle: Schwyzer Wanderwege




Bushaltestelle
5 Feusisberg, Riedhof
 Quelle: Bundesbehörden der Schweizerischen Eidgenossenschaft




Restaurant
6 Restaurant Pizzeria da Attilio
 Feusisgartenstrasse 21
 8835 Feusisberg
 Quelle: Schwyzer Wanderwege



Bushaltestelle
7 Feusisberg, Gemeindehaus
 Quelle: Bundesbehörden der Schweizerischen Eidgenossenschaft




Bank
8 Schwyzer Kantonalbank Geldautomat Feusisberg
 Dorfstrasse 38
 8835 Feusisberg
 Quelle: Schwyzer Wanderwege




Bushaltestelle
9 Feusisberg, Feld
 Quelle: Bundesbehörden der Schweizerischen Eidgenossenschaft



Restaurant
10 Ristorante La Casa
 Dorfstrasse 10
 8835 Feusisberg
 Quelle: Schwyzer Wanderwege




Bushaltestelle
11 Schindellegi, Post
 Quelle: Bundesbehörden der Schweizerischen Eidgenossenschaft




Bank
12 Schwyzer Kantonalbank Filiale Schindellegi
 Pfäffikerstrasse 1
 8834 Schindellegi
 +41 58 800 66 50
 Quelle: Schwyzer Wanderwege




Hotel
13 Hotel-Restaurant zum Hirschen
 Dorfstrasse 1
 8834 Schindellegi
 Quelle: Schwyzer Wanderwege



Restaurant
14 Restaurant Freihof
 Dorfstrasse 28
 8834 Schindellegi
 Quelle: Schwyzer Wanderwege



Bushaltestelle
15 Schindellegi-Feusisberg, Bhf.
 Quelle: Bundesbehörden der Schweizerischen Eidgenossenschaft



Bahnhof
16 Schindellegi-Feusisberg
 Quelle: Bundesbehörden der Schweizerischen Eidgenossenschaft

[Tour zum Mitnehmen für iPhone und Android](#)




















QR-Code scannen und diese Tour
offline speichern, mit Freunden
teilen und mehr ...

Webseite


<http://regio.outdooractive.com/oar-schwyzer-wanderwege/s/3ceu0>

Zeichenerklärung









Topografie

| | |
|---|------------------------------------|
|  | Wald, Forst |
|  | Moor, Sumpf, Ried |
|  | Heide |
|  | Wohnbaufläche mit Einzelgebäude |
|  | Gewerbefläche mit Einzelgebäude |
|  | Friedhof |
|  | Golfplatz |
|  | Sportplatz, Stadion |
|  | Stadion |
|  | Freibad |
|  | Weinberg |
|  | Felszeichnung |
|  | Staatsgrenze |
|  | Landesgrenze |
|  | Kreisgrenze |
|  | Höhenlinie |
|  | Sondernutzungsfläche |
|  | Naturschutzgebiet |











Topografische Einzelzeichen

| | |
|---|--------------------|
|  | Berg/Gipfelkreuz |
|  | Höhepunkt |
|  | Fels |
|  | Höhle |
|  | Kirche |
|  | Kapelle |
|  | Friedhof |
|  | Schloss/Burg |
|  | Kloster |
|  | Denkmal |
|  | Ruine |
|  | Bergwerk |
|  | Findling/Hügelgrab |
|  | Sendemast/Turm |
|  | Windrad |
|  | Wasser-/Windmühle |
|  | Aussichtspunkt |

Straßen und Wege

| | |
|---|-------------------------------|
|  | Autobahn mit Nummer |
|  | Bundesstraße mit Nummer |
|  | Staats-, Landes-, Kreisstraße |
|  | Gemeindestraße |
|  | Hauptwirtschaftsweg |
|  | Wirtschaftsweg |
|  | Fußweg |
|  | Klettersteig |

Lifte, Eisenbahn

| | |
|---|--------------------|
|  | Großkabinenbahn |
|  | Kabinenbahn |
|  | Sessellift |
|  | Ski-, Schlepplift |
|  | Materialseilbahnen |
|  | Eisenbahn |
|  | S-Bahn |
|  | U-Bahn |
|  | Straßenbahn |
|  | Bahnhof |