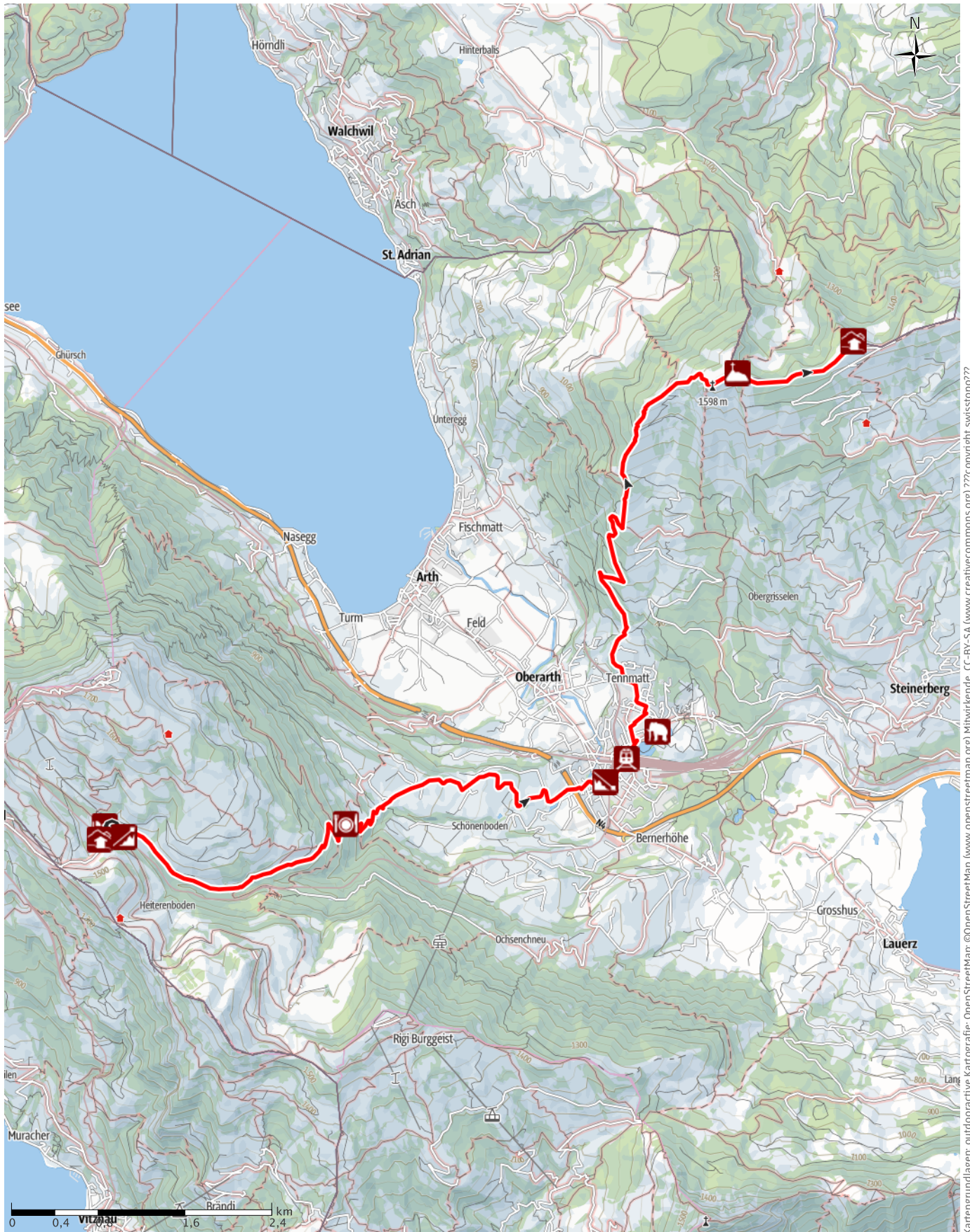


Etappe: Rigi Klösterli - Goldau - Wildspitz | Schwyzer Tal- & Gipfeltour

↔ 14,2km | ⌚ 5:26h | ⚡ 1085m | ⚡ 845m | Schwierigkeit mittel



Kartengrundlagen: outdooractive Kartografie; OpenStreetMap (www.openstreetmap.org) Mitwirkende, CC-BY-SA (www.creativecommons.org) ???copyright.swisstopo???

Etappe: Rigi Klösterli Goldau Wildspitz | ...

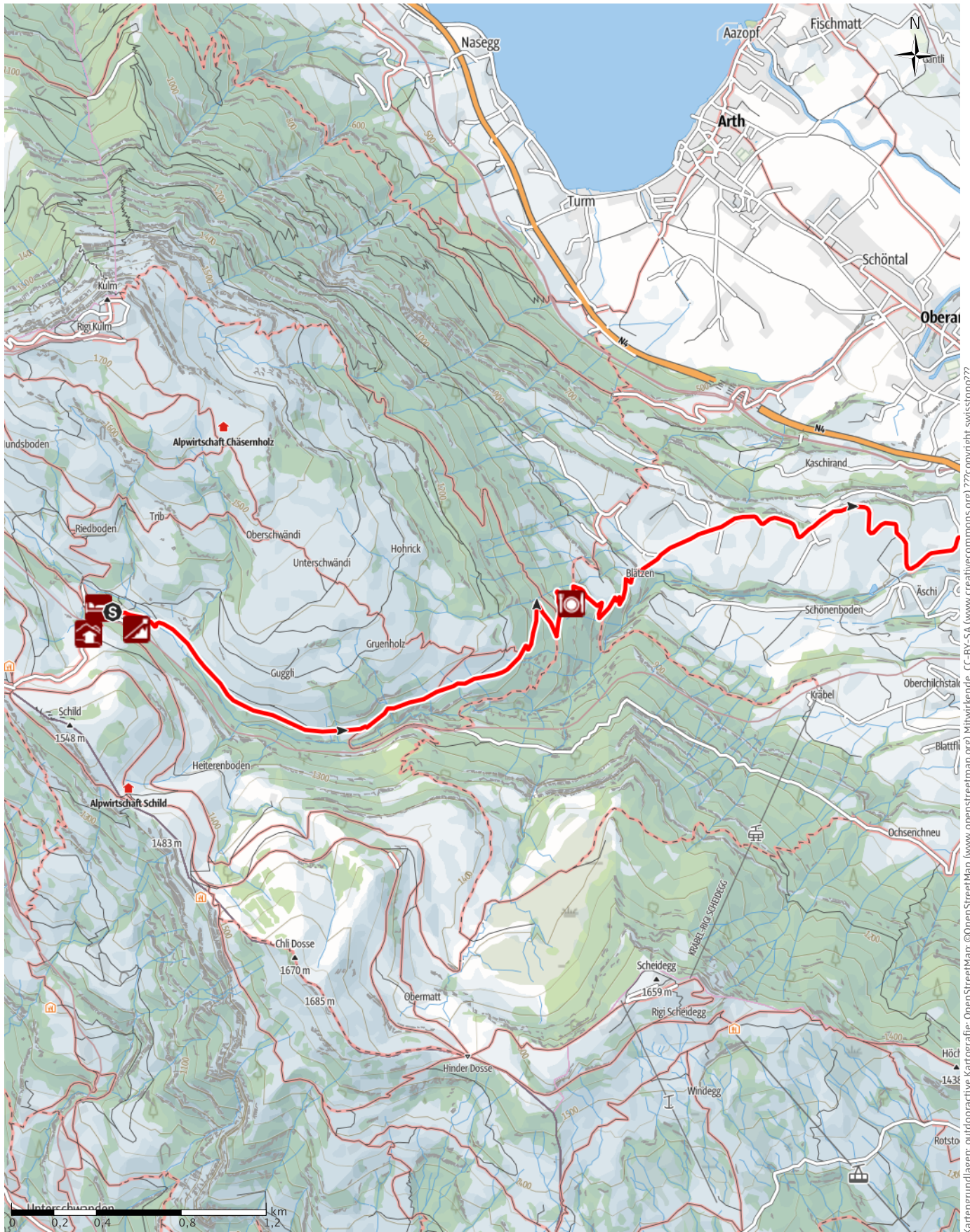
↔ 14,2km

🕒 5:26h

▲ 1085m

▼ 845m

Schwierigkeit mittel



Etappe: Rigi Klösterli Goldau Wildspitz | ...

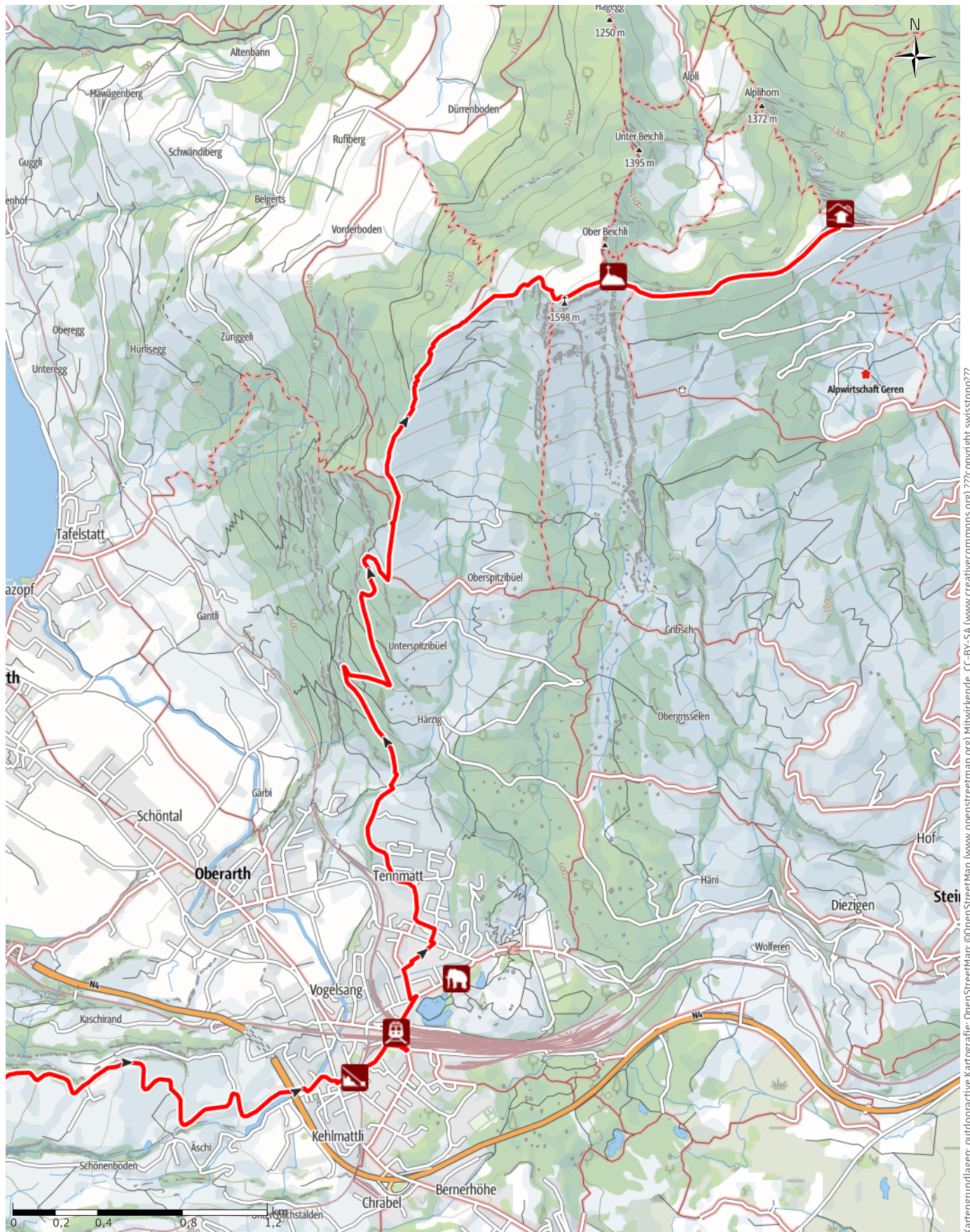
↔ 14,2km

🕒 5:26h

⬆️ 1085m

⬆️ 845m

Schwierigkeit mittel



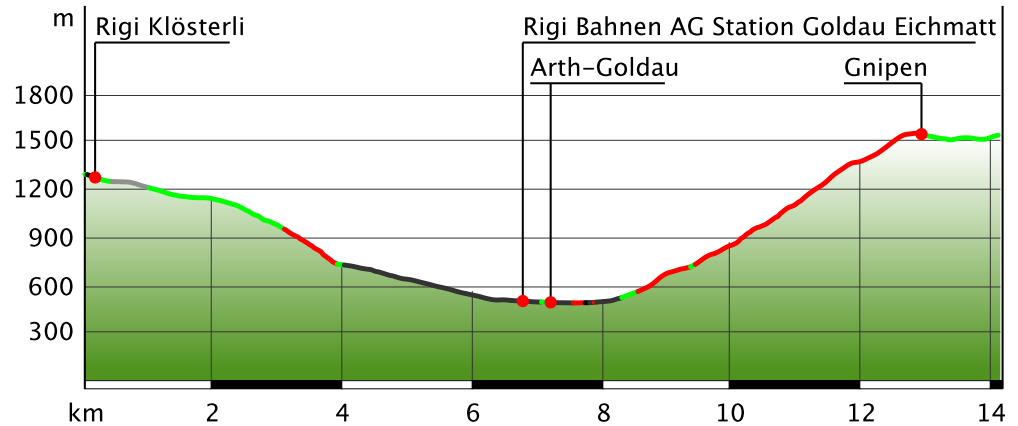
Kartengrundlagen: outdooractive Kartografie; OpenStreetMap (www.openstreetmap.org) Mitwirkende, CC-BY-SA (www.creativecommons.org) ???copyright.swisstopo???

Etappe: Rigi Klösterli Goldau Wildspitz | ...

Wegart

Asphalt	3,8km
Weg	4,1km
Pfad	5,4km
Unbekannt	0,6km
Straße	0,2km

Höhenprofil



Tourdaten

Wanderung

Strecke	↔	14,2 km
Dauer	🕒	5:26 h
Aufstieg	⬆️	1085 m
Abstieg	⬇️	845 m

Schwierigkeit mittel

Kondition ●●●●●●

Technik ●●●●●●

Höhenlage



Beste Jahreszeit

JAN | FEB | MÄR
 APR | MAI | JUN
 JUL | AUG | SEP
 OKT | NOV | DEZ

Bewertungen

Autoren

Erlebnis ●●●●●●

Landschaft ●●●●●●

Community

Weitere Tourdaten

Eigenschaften

Etappentour	geologische Highlights
Gipfel-Tour	botanische Highlights
Bergbahnauf-/abstieg	

Auszeichnungen

🍷 Einkehrmöglichkeit

Schwyz Tourismus

Aktualisierung: 06.05.2019



Quelle

Schwyzer Wanderwege

6440 Brunnen

info@schwyzer-wanderwege.ch

http://www.schwyzer-wanderwege.ch

Hollywood Feeling und Naturgewalt

Nach dem Rigi-Klösterli kommt man bald am Restaurant Dächli vorbei, wodie legendäre Dächli-

Wirtin vor rund 400 Jahren die allerersten Rigi-Besucher in ihrem Gasthaus empfing. Ein Hauch Hollywood liegt hier in der Luft. An diesem Ort wuchs Leni Marty alias Syra Marty auf, die sich aus der konservativ-ländlichen Heimat zur begehrten Werbe-Ikone und Tänzerin dies- und jenseits des Atlantiks entwickelte. Hollywoods Männer verehrten sie, und Syra Marty soll im Zickenkrieg mit Marilyn Monroe gestanden haben.

Auf dem Weg rauf zum Wildspitz entlang des Grates sehen Sie rechter Hand das ganze Bergsturzgebiet. Am 2. September 1806 lösten sich hier ca. 3 000 000 m³ Fels und begruben das ganze Dorf Goldau unter sich. 457 Menschen wurden dabei verschüttet. Nach der Chronik von Dr. Zay waren alle Anzeichen vorhanden, dass der Berg einmal herabkommen würde. An der Abrissstelle auf dem Gnipen bildeten sich Gräben, die Tannen standen schief und man hörte auch das Knirschen und das Reiben der Felsen. Niemand aber glaubte an eine Katastrophe. Eine Evakuierung fand nicht statt - darum mussten so viele Einwohner das Leben lassen.

Etappe: Rigi Klösterli Goldau Wildspitz | ...

Ausrüstung

Wanderschuhe mit gutem Profil oder Treckingschuhe, Regenjacke, Getränk, Verpflegung, eventuell Stöcke.

Wegbeschreibung

Start der Tour

Rigi Klösterli

Koordinaten:

Geogr. 47.043300, 8.485622

UTM 32T 460925 5210104

Ende der Tour

Wildspitz

Wegbeschreibung

Von Rigi Klösterli aus wandern Sie oberhalb der verspielten Rigi auf einem gut ausgebauten Wanderweg talwärts. Sie schreiten durch wildromantische Waldpartien mit Blick auf eindruckliche Nagelfluh-Felsformationen zum Restaurant Dächli.

Ab Rigi Dächli wandern Sie gemütlich weiter nach Blätzen und dem Weg folgend zum Bahnhof Arth-Goldau.

Ab Goldau SBB benützen Sie die Unterführung und orientieren sich an den Wegweisern. Durch den Ausgang Nord gelangen Sie zur Centralstrasse, der Sie bis zur Einmündung in die Parkstrasse folgen. Auf der anderen Seite liegt die Rossbergstrasse (Wegweiser). Durch eine Neusiedlung kommen Sie in die Bergstrasse, wo Ihnen die Bergweg-Richtungspfeiler den Weg weisen. Nach dem Areal der Seilbahnbaufirma Garaventa beginnt die Steigung.

Sie wandern am Rande des Heimwesens Tennmatt bis zum Bach und wechseln beim Brücklein die Seite. In kurzer Zeit erreichen Sie den Härzigwald. Dieser dient als Schutz vor Steinschlag und Rufen für die am Fusse verlaufende SBB-Linie Goldau-Zug. Bei grosser Hitze bietet er angenehmen Schatten. Auf dem in verschiedenen Kehren angelegtem Wanderweg wird das Heimwesen Spitzibüel erreicht. Unterhalb der Gebäude gelangen Sie zur Flurstrasse, die Goldau mit den Bauernhöfen im Spitzibüel verbindet. Dort halten Sie sich links, und die Strasse führt Sie in kürzester Zeit zum nächsten Wegweiser. Nun endet die asphaltierte Strasse. Hart neben dem Bächlein steigt der Naturpfad an und Sie treten in die Alp ein. Nach links haltend erreichen Sie den Grat, dem Sie bis zum Ochsenboden folgen. Dann geht's über den Gnipen dem Grat entlang bis zum Wildspitz.

Anreise

Öffentliche Verkehrsmittel

Abkürzungen mit Zug und Bahn

Gegen Vorweisen Ihres persönlichen Schwyzer Tal- und Gipfeltour Tourpass, erhalten Sie bei den Bergbahnen 20% Rabatt auf Einzelfahrten (nicht kumulierbar mit anderen Vergünstigungen)

Rigi Bahn

Klösterli - Goldau / Zeitersparnis ca. 1h 30min

SBB

Goldau - Sattel - Ägeri / Zeitersparnis ca. 7h

Wenn Sie den Zug nehmen, überspringen Sie den Abschnitt Wildspitz und steigen beim nächsten Tour-Abschnitt (Sattel-Hochstuckli) im Sattel wieder ein.

Schutzgebiete (3)

BLN Vierwaldstättersee mit Kernwald, Bürgenstock, Rigi

BLN Bergsturzgebiet von Goldau

BLN Goldauer Bergsturz

In diesen Schutzgebieten gelten folgende Regeln:

Bitte berücksichtigt die lokalen Hinweise zum Schutz der Natur.

Interessante Punkte (10)



 **Berggasthof**

1 Alpwirtschaft Heirihütte

Klösterliweg 21

6410 Rigi Klösterli

Quelle: Schwyzer Wanderwege



 **Hotel**

2 Hotel Klösterli

Klösterliweg 17

6410 Goldau

Quelle: Schwyzer Wanderwege



 **Bergbahn Bergstation**

3 Rigi Klösterli

Quelle: Bundesbehörden der Schweizerischen Eidgenossenschaft

Etappe: Rigi Klösterli Goldau Wildspitz | ...



 Restaurant

4 Rigi Dächli

Goldau

Quelle: Schwyzer Wanderwege



QR-Code scannen und diese Tour offline speichern, mit Freunden teilen und mehr ...

Webseite

<http://regio.outdooractive.com/oar-schwyzer-wanderwege/s/3fvdE>




 Bergbahn Talstation

5 Rigi Bahnen AG Station Goldau Eichmatt

Rigistrasse/Eichmatt

6410 Goldau

 +41 41 399 87 87

rigi@rigi.ch

<http://www.rigi.ch>

Quelle: Schwyzer Wanderwege



 Bahnhof

6 Arth-Goldau

Quelle: Bundesbehörden der Schweizerischen Eidgenossenschaft




„Tipp des Autors“

 Zoo / Tierpark

7 Tierpark Goldau

Parkstrasse 40

6410 Goldau

 +41 41 859 06 06

info@tierpark.ch

<http://www.tierpark.ch>

Quelle: Berner Wanderwege



 Berggipfel

8 Gnipen

Quelle: Bundesamt für Landestopografie



 Berggasthof

9 Bergrestaurant Wildspitz

Quelle: Schwyzer Wanderwege



 Berggipfel


















10 Wildspitz

Quelle: Bundesamt für Landestopografie

Tour zum Mitnehmen für iPhone und Android

Zeichenerklärung









Topografie

	Wald, Forst
	Moor, Sumpf, Ried
	Heide
	Wohnbaufläche mit Einzelgebäude
	Gewerbefläche mit Einzelgebäude
	Friedhof
	Golfplatz
	Sportplatz, Stadion
	Stadion
	Freibad
	Weinberg
	Felszeichnung
	Staatsgrenze
	Landesgrenze
	Kreisgrenze
	Höhenlinie
	Sondernutzungsfläche
	Naturschutzgebiet











Topografische Einzelzeichen

	Berg/Gipfelkreuz
	Höhenpunkt
	Fels
	Höhle
	Kirche
	Kapelle
	Friedhof
	Schloss/Burg
	Kloster
	Denkmal
	Ruine
	Bergwerk
	Findling/Hügelgrab
	Sendemast/Turm
	Windrad
	Wasser-/Windmühle
	Aussichtspunkt

Straßen und Wege

	Autobahn mit Nummer
	Bundesstraße mit Nummer
	Staats-, Landes-, Kreisstraße
	Gemeindestraße
	Hauptwirtschaftsweg
	Wirtschaftsweg
	Fußweg
	Klettersteig

Lifte, Eisenbahn

	Großkabinenbahn
	Kabinenbahn
	Sessellift
	Ski-, Schlepplift
	Materialeilbahnen
	Eisenbahn
	S-Bahn
	U-Bahn
	Straßenbahn
	Bahnhof