

TOP Aussichtsweg Stoos

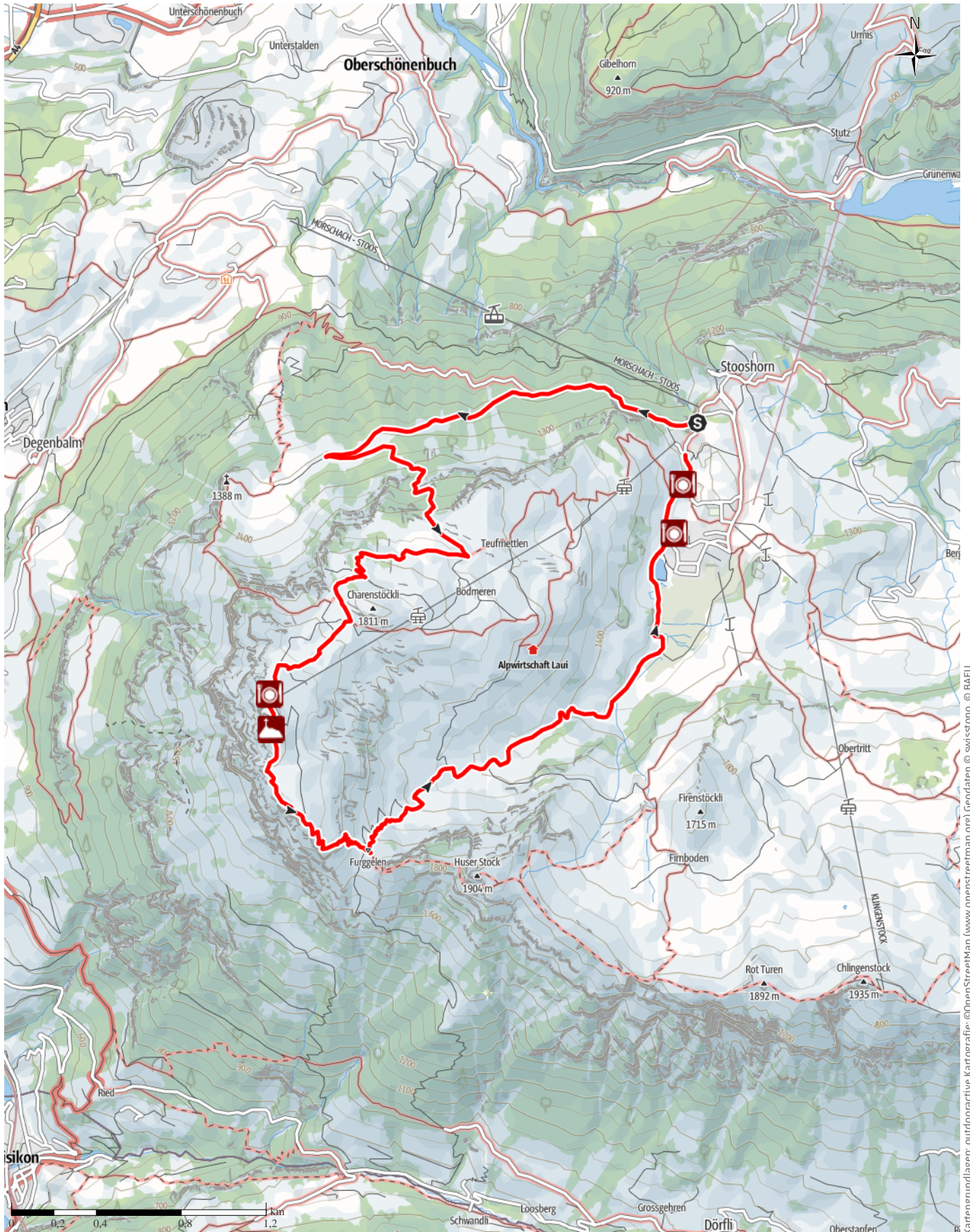
↔ 9,7km

🕒 3:39h

⬆️ 845m

⬆️ 845m

Schwierigkeit leicht

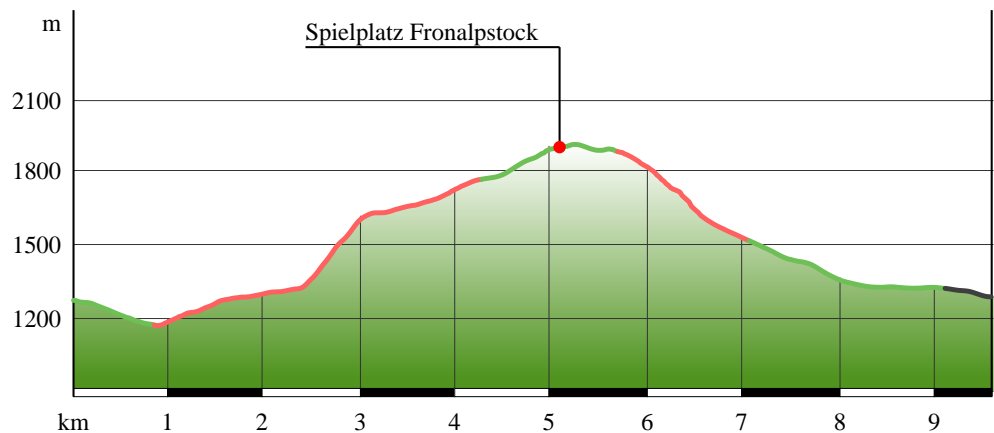


TOP Aussichtsweg Stoos

Wegart

Weg	4,3km
Pfad	4,8km
Straße	0,5km

Höhenprofil



Tourdaten

Wanderung

Strecke ↔ 9,7 km

Dauer ⌚ 3:39 h

Aufstieg ▲ 845 m

Abstieg ▼ 845 m

Schwierigkeit leicht

Kondition ●●●●●●

Technik ●●●●●●

Höhenlage

1921 m

1168 m

Beste Jahreszeit

JAN | FEB | MÄR

APR | MAI | JUN

JUL | AUG | SEP

OKT | NOV | DEZ

Bewertungen

Autoren

Erlebnis ●●●●●

Landschaft ●●●●●

Community

Weitere Tourdaten

Eigenschaften

mit Bahn und Bus erreichbar aussichtsreich

Geheimtipp Gipfel-Tour

Bergbahnauf-/abstieg

Auszeichnungen

⦿ Rundtour

🍴 Einkehrmöglichkeit

👨‍👩‍👧 familienfreundlich

Stoos-Muotatal Tourismus / Schwyzer Wanderwege

Aktualisierung: 09.09.2019



Quelle
Schwyzer Wanderwege

6440 Brunnen

info@schwyzer-wanderwege.ch

http://www.schwyzer-wanderwege.ch

Die Wanderung mit bester Aussicht auf die Mythen und über die Alpenwelt, Seen.

Unsere Wanderung starten wir ca. 100m neben der Bergstation der Luftseilbahn Morschach-Stoos, wo wir in die Stooswaldstrasse Richtung Morschach abbiegen. Mitten im Wald biegen wir beim Abzweiger Jochli-Eu in den Wanderweg ein. Durch den schattigen Wald erreichen wir ohne grosse Anstrengung das Weidegebiet der Alp Eu. Nun beginnt die Besteigung der Nordwand des Fronalpstockes über den Bärentrös-Weg. Der Bergweg ist gut zu meistern, setzt aber gute Trittsicherheit voraus. Nachdem wir die grossen Fichten und knorrigen Föhren hinter uns bringen, erreichen wir das westlich flachere Alpgebiet des Fronalpstocks. In westlicher Richtung geht es weiter bergauf. Spätestens hier merken wir weshalb der Weg Aussichtsweg heisst. Der ganze Talkessel Schwyz liegt uns zu Füßen. Beim Charenstöckli machen wir noch den kurzen Abstich zum Chänzeli. Das bietet uns einen Überblick auf Morschach. Ab jetzt haben wir nur noch ein Ziel vor Augen, den Fronalpstock Gipfel.

Hier geniessen wir erst einmal die Aussicht auf über zehn Schweizer Seen und unzählige Alpengipfel. Wir

TOP Aussichtsweg Stoos

folgen dem Panoramaweg Fronalpstock und kommen so zum Abstieg Richtung Furggeli. Von da steigen wir weiter ab ins ruhige Frontal und folgen dem Bergbächlein bis wir zurück sind im Bergdorf Stoos. Vorbei am Stoos-Seeli erreichen wir wieder unseren Ausgangspunkt bei der Luftseilbahn.

Autorentipp

Frönelis Geissli-Spielplatz-& Streichelzoo auf dem Fronalpstock. Einkehren ins Gipfelrestaurant Fronalpstock mit einer bezaubernde Aussicht.

Sicherheitshinweise

Bitte beachten Sie den Fahrplan von unseren Sesselbahnen Fronalpstock. Fahrplan Sesselbahn Fronalpstock

Ausrüstung

Gute Wanderschuhe mit gutem Profil oder Trekkingschuhe, Regenjacke, Getränk, Verpflegung, eventuell Stöcke.

Informationsmaterial

Karte

Im Regio Shop an der Talstation der Standseilbahn sind Schwyzer Wanderkarten vorhanden:

[Zum Webshop](#)

Weitere Infos und Links

Stoosbahnen AG: 041 818 08 08

Sesselbahnen Fronalpstock in der Hauptsaison täglich und in der Nebensaison an schönen Wochenenden in Betrieb.

Wegbeschreibung

Start der Tour

Stoos

Koordinaten:

Geogr. 46.981522, 8.664138

UTM 32T 474457 5203165

Ende der Tour

Stoos

Wegbeschreibung

Stoos - Eu - Charenstöckli - Fronalpstock - Furggeli - Stoos

Anreise



Diese Tour ist gut mit Bahn und Bus erreichbar.

Öffentliche Verkehrsmittel

Mit dem Zug bis Bahnhof Schwyz-Seewen, dann mit dem Bus bis zur Talstation der grossen Standseilbahn Schwyz-Stoos (Linie 1 Schwyz - Muotathal) oder mit dem Zug bis Bahnhof SBB Brunnen, dann mit dem Bus bis zur Talstation der kleinen Luftseilbahn Morschach-Stoos.

Anfahrt

Mit dem PW auf der A4 bis Ausfahrt Schwyz, dann Richtung Muotathal bis zur Talstation der grossen Standseilbahn Schwyz-Stoos oder mit dem PW auf Morschacherstrasse abbiegen (auf Höhe Wolfsprung), dann der Beschilderung nach Morschach folgen und weiter zur Talstation der kleinen Luftseilbahn Morschach-Stoos.

Parken

An der Talstation der Standseilbahn Schwyz-Stoos und der Luftseilbahn Morschach-Stoos sind Parkmöglichkeiten vorhanden.

Interessante Punkte (8)



 Restaurant

1 Seminar- und Wellnesshotel Stoos

Quelle: Schwyzer Wanderwege



 Bar

2 Sports-Bar


Quelle: Schwyzer Wanderwege



 Restaurant

3 Gipfelrestaurant & Hotel Fronalpstock

6433 Stoos

 041 820 27 26

info@fronalpstock.ch

<http://www.fronalpstock.ch/home.html>

Quelle: Schwyzer Wanderwege



„Tipp des Autors“


 Spielplatz

4 Spielplatz Fronalpstock

TOP Aussichtsweg Stoos

Fronalpstock

6433 Stoos

 +41 (0)41 818 08 08

info@stoos.ch

<http://www.stoos.ch>

Quelle: Schwyzer Wanderwege



 Berggipfel

5 Fronalpstock

Quelle:  Outdooractive Redaktion



 Restaurant

6 Gasthaus Bergsonne

Quelle: Schwyzer Wanderwege




 Restaurant

7 Restaurant zum Pizza Gadä

Ringstrasse 109

6433 Stoos

 041 810 33 00

Quelle: Schwyzer Wanderwege



 Restaurant

8 Hotel/Restaurant Alpstubli

Quelle: Schwyzer Wanderwege

Tour zum Mitnehmen für iPhone und Android



QR-Code scannen und diese Tour offline speichern, mit Freunden teilen und mehr ...

Webseite

<http://regio.outdooractive.com/oar-schwyzer-wanderwege/s/AAfLP>