

# TOP Gratwanderweg Stoos

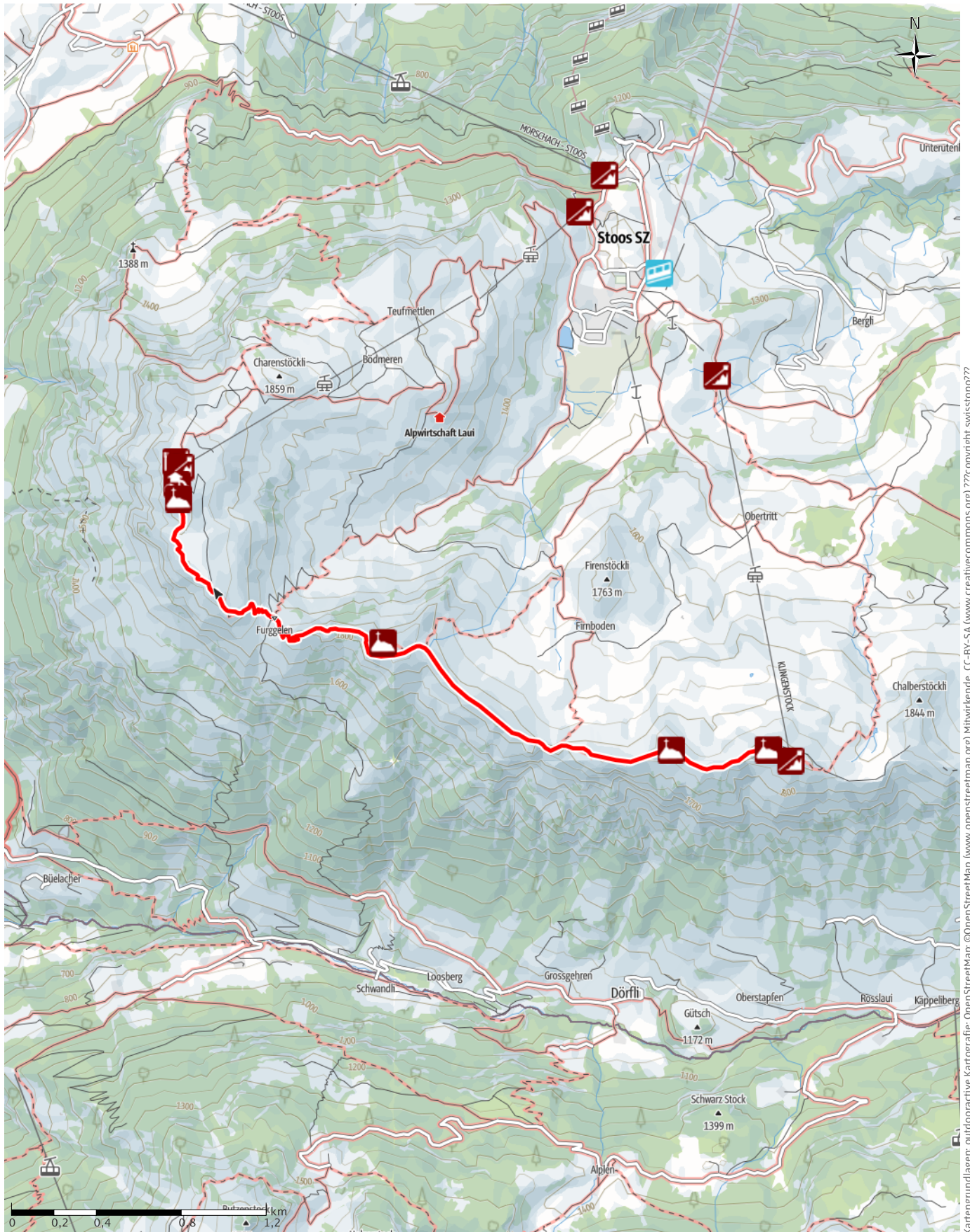
↔ 4,3km

🕒 1:40h

⬆️ 326m

⬆️ 366m



Schwierigkeit schwer



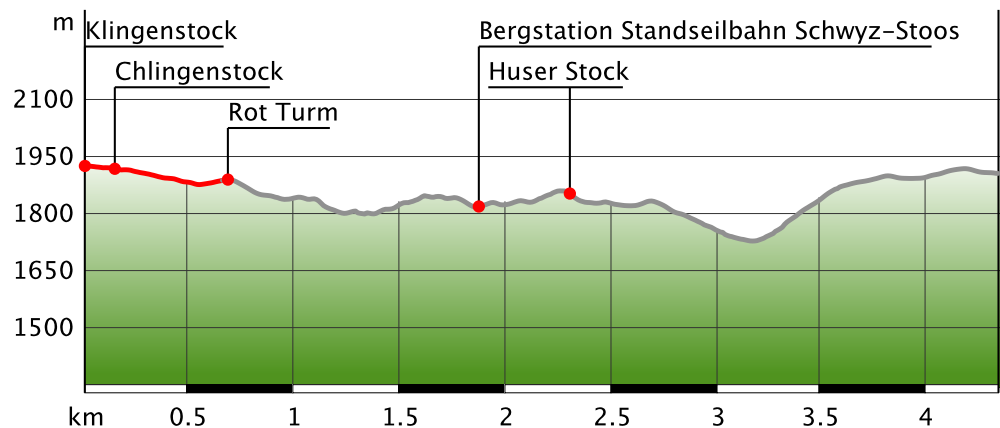
Kartengrundlagen: outdooractive Kartografie; OpenStreetMap (www.openstreetmap.org) Mitwirkende, CC-BY-SA (www.creativecommons.org) ???copyright.swisstopo???

# TOP Gratwanderweg Stoos

## Wegart





 Pfad	0,7km
 Unbekannt	3,7km

## Höhenprofil




## Tourdaten

### Wanderung

Strecke		4,3 km
Dauer		1:40 h
Aufstieg		326 m
Abstieg		366 m

Schwierigkeit schwer

Kondition 

Technik 

Gefahrenpotenzial 

Höhenlage  
 1935 m  
 1728 m

## Beste Jahreszeit

JAN | FEB | MÄR  
 APR | MAI | JUN  
 JUL | AUG | SEP  
 OKT | NOV | DEZ

## Bewertungen

### Autoren

Erlebnis 

Landschaft 

### Community

Tour (6) 


## Weitere Tourdaten

### Eigenschaften

mit Bahn und Bus erreichbar	aussichtsreich
faunistische Highlights	Geheimtipp
Gipfel-Tour	Streckentour
Bergbahnauf/-abstieg	ausgesetzt
versicherte Passagen	Grat

### Auszeichnungen

 Einkehrmöglichkeit

 familienfreundlich

Stoos-Muotatal Tourismus / Schwyzer Wanderwege

Aktualisierung: 18.06.2019



Quelle

Schwyzer Wanderwege

6440 Brunnen

info@schwyzer-wanderwege.ch

http://www.schwyzer-wanderwege.ch

Der schmale, aber gut ausgebaute Gratwanderweg Stoos bietet eine 360-Grad-Aussicht. Zehn Schweizer Seen und unzählige Alpengipfel der Zentralschweiz erspäht das Auge.

Mit der steilsten Standseilbahn der Welt erreicht man das autofreie Bergdorf Stoos. Zum Ausgangspunkt der Wanderung – dem Klingenstock – fährt eine Sesselbahn. Natürlich ist der Aufstieg auch zu Fuss möglich. Wer sich in westlicher Richtung zum Rot Turm und zum Nollen aufmacht, sollte trittsicher und schwindelfrei sein. Weit unten begleitet der Vierwaldstättersee die Wanderung über den Grat bis zum Huserstock. Dann geht's im Zickzack auf dem in den Fels gehauenen und mit Ketten gesicherten Bergweg hinunter zum Furggeli. Der letzte Aufstieg ist der steilste, von der Alphütte beim Furggeli hinauf auf den Gipfel des Fronalpstocks. Begann das Herz beim

## TOP Gratwanderweg Stoos

Aufwärtswandern ein wenig stärker zu klopfen, raubt einem auf dem Gipfel die Aussicht auf die Berg- und Seenwelt den Atem. Auf der Terrasse des höchstgelegenen Restaurants des Kantons kann man sich erholen und den Ausblick weiter wirken lassen. Die Sesselbahn bringt einem zurück ins Bergdorf Stoos. Wer noch mag, kann auch hinunterwandern.

### Autorentipp

*Frönelis Geissli-Spielplatz-& Streichelzoo auf dem Fronalpstock.*

*Der Gratwanderweg ist auch für Familien geeignet. Hier zum Blog einer Familie zum Weg.*

### Sicherheitshinweise

Die Route ist teilweise leicht ausgesetzt. Wege nicht verlassen.

### Ausrüstung

Gute Wanderschuhe mit gutem Profil oder Trekkingschuhe, Regenjacke, Getränk, Verpflegung, eventuell Stöcke.

## Informationsmaterial

### Karte

Im Regio Shop an der Talstation der Standseilbahn sind Schwyzer Wanderkarten vorhanden:

[Zum Webshop](#)

### Literatur

An den Stationen der Stoosbahnen sind kostenlose Prospekte mit Informationen zum Gratwanderweg vorhanden:

Erlebniskarte Stoos, Wanderkarte Region Stoos-Muotatal, Prospekt Gratwanderweg

### Weitere Infos und Links

Stoosbahnen AG: 041 818 08 08

Sesselbahnen Klingenstock bei schönem Wetter & Fronalpstock in der Hauptsaison täglich und in der Nebensaison an schönen Wochenenden in Betrieb.

## Wegbeschreibung

### Start der Tour

Bergstation Sesselbahn Klingenstock

Koordinaten:

Geogr. 46.956972, 8.675947

UTM 32T 475343 5200433

### Ende der Tour

Bergstation Sesselbahn Fronalpstock

### Wegbeschreibung

Klingenstock 1935 m - Rot Turm 1852 m - Huser Stock 1904 m - Furggeli 1782 m - Fronalpstock 1922 m

## Anreise



Diese Tour ist gut mit Bahn und Bus erreichbar.

### Öffentliche Verkehrsmittel

Mit dem Zug bis Bahnhof Schwyz-Seewen, dann mit dem Bus bis zur Talstation der grossen Standseilbahn Schwyz-Stoos (Linie 1 Schwyz - Muotathal) oder mit dem Zug bis Bahnhof SBB Brunnen, dann mit dem Bus bis zur Talstation der kleinen Luftseilbahn Morschach-Stoos.

### Anfahrt

Mit dem PW auf der A4 bis Ausfahrt Schwyz, dann Richtung Muotathal bis zur Talstation der grossen Standseilbahn Schwyz-Stoos.

### Parken

An der Talstation der Standseilbahn Schwyz-Stoos und der Luftseilbahn Morschach-Stoos sind Parkmöglichkeiten vorhanden.

## Kommentare & Bewertungen



14.10.2018 · Wanderung · Gratwanderweg Stoos

### Hiudi Zemp

Diese Tour hat eine überwältigende Aussicht.

Einzige Kritik sind die 1000 Treppenstufen, die den Weg sicherer machen sollten. Er ist eher anstrengender, vor allem ohne Bergstöcke. Die Zeitangabe ist daher zu knapp angegeben.

Der Weg ist sonst sehr gut gesichert mit Ketten.



17.08.2017 · Wanderung · Gratwanderweg Stoos

### Vivien Hohnholz

Bewertung








Fronalpstock Ziegen  
Foto: Vivien Hohnholz, Community



Donnerstag, 17. August 2017, 10:45 Uhr  
Foto: Vivien Hohnholz, Community



Donnerstag, 17. August 2017, 10:45 Uhr  
Foto: Vivien Hohnholz, Community




Donnerstag, 17. August 2017, 10:45 Uhr  
Foto: Vivien Hohnholz, Community



Donnerstag, 17. August 2017, 10:45 Uhr  
Foto: Vivien Hohnholz, Community



Donnerstag, 17. August 2017, 10:45 Uhr  
Foto: Vivien Hohnholz, Community



20.07.2017 · Wanderung · Gratwanderweg Stoos

**Christian Berreth**

Bewertung



Ich habe diese Tour mit meiner Tochter (10) gemacht. Bei bestem Wetter und 30 C°. Die Aussicht ist grandios !! Trittsicherheit sollte vorhanden sein und etwas Kondition. Es gibt genügend Plätze die zur Rast einladen, aber keiner ist mit Schatten. Also Sonnenschutz nicht vergessen!!



Donnerstag, 20. Juli 2017 5:27:09 nachm.  
Foto: Christian Berreth, Community



Donnerstag, 20. Juli 2017 5:29:10 nachm.  
Foto: Christian Berreth, Community



20.07.2017 · Wanderung · Gratwanderweg Stoos

**Leni Bernale**

Bewertung



Hat die Tour am 16.07.2017 gemacht.

Sensationelle Aussicht mit genügend Picknickplätzen. Im Juli vielfältige Alpenblumenpracht zu bewundern. Die Wanderung hat uns sehr gefallen.

So sieht die Tour aus:

<https://www.youtube.com/watch?v=mWHwu-7Xi9U>



02.07.2017 · Wanderung · Gratwanderweg Stoos

**Sarah Zaugg**

Bewertung




28.06.2017 · Wanderung · Gratwanderweg Stoos

**Veronika Schöpfer**

Bewertung



Super empfehlenswerte wanderung.



Mittwoch, 28. Juni 2017 10:57:58  
Foto: Veronika Schöpfer, Community





Mittwoch, 28. Juni 2017 10:58:39  
Foto: Veronika Schöpfer, Community



Mittwoch, 28. Juni 2017 11:00:07  
Foto: Veronika Schöpfer, Community

### Interessante Punkte (12)



**Bergbahn Bergstation**

**1 Klingenstock**

Quelle: Bundesbehörden der Schweizerischen Eidgenossenschaft



**Berggipfel**

**2 Chlingenstock**

Quelle: Outdooractive Redaktion

*„Tipp des Autors“*

**Bergbahn Bergstation**



**3 Stoos (Klingenstockbahn)**

Quelle: Bundesbehörden der Schweizerischen Eidgenossenschaft



**Berggipfel**

**4 Rot Turm**

Quelle: Bundesamt für Landestopografie



*„Tipp des Autors“*

**Bergbahn Bergstation**

**5 Stoos(Sesselbahn Fronalpstock)**

Quelle: Bundesbehörden der Schweizerischen Eidgenossenschaft



**Bergbahn Bergstation**

**6 Stoos Bergstat. (Luftseilb)**

Quelle: Bundesbehörden der Schweizerischen Eidgenossenschaft



*„Tipp des Autors“*

**Standseilbahn**

**7 Bergstation Standseilbahn Schwyz-Stoos**

Stoosplatz 1

6433 Stoos

☎ 041 818 08 08

[info@stoos.ch](mailto:info@stoos.ch)

<http://www.stoos.ch>

Quelle: Region Luzern-Viewwaldstättersee



**Berggipfel**

**8 Huser Stock**

Quelle: Bundesamt für Landestopografie



**Berggipfel**

**9 Fronalpstock**

Quelle: Bundesamt für Landestopografie



**Spielplatz**

**10 Spielplatz Fronalpstock**

Fronalpstock

6433 Stoos

☎ +41 (0)41 818 08 08

[info@stoos.ch](mailto:info@stoos.ch)

<http://www.stoos.ch>

**TOP** Gratwanderweg Stoos


Quelle: Schwyzer Wanderwege



 Restaurant

**11** Gipfelrestaurant & Hotel  
Fronalpstock

6433 Stoos

 041 820 27 26

[info@fronalpstock.ch](mailto:info@fronalpstock.ch)

<http://www.fronalpstock.ch/home.html>

Quelle: Region Luzern-Vierwaldstättersee



 Bergbahn Bergstation

**12** Fronalpstock

Quelle: Bundesbehörden der Schweizerischen  
Eidgenossenschaft

## Tour zum Mitnehmen für iPhone und Android



QR-Code scannen und diese Tour  
offline speichern, mit Freunden  
teilen und mehr ...

Webseite

<http://regio.outdooractive.com/oar-schwyzer-wanderwege/s/3YCPe>