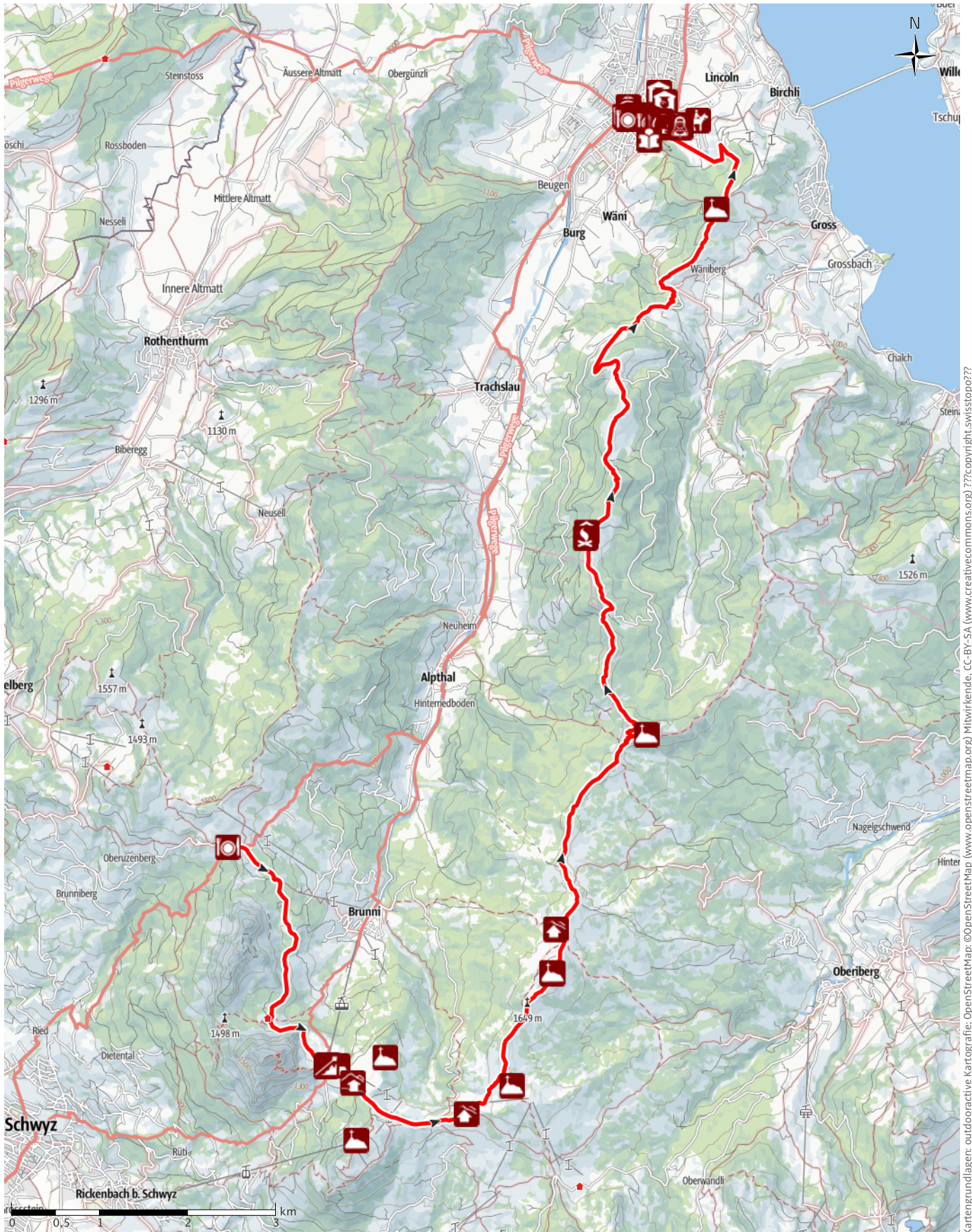


# TOP Schwyzer Höhenweg, Etappe 5, Haggenegg – Einsiedeln

Schutzgebiete  ! Bitte Schutzgebietsinformationen beachten!



Kartengrundlagen: outdooractive Kartografie; OpenStreetMap (www.openstreetmap.org) Mitwirkende, CC-BY-SA (www.creativecommons.org) ???copyright.swisstopo???



# TOP Schwyzer Höhenweg, Etappe 5, Haggenegg – ...

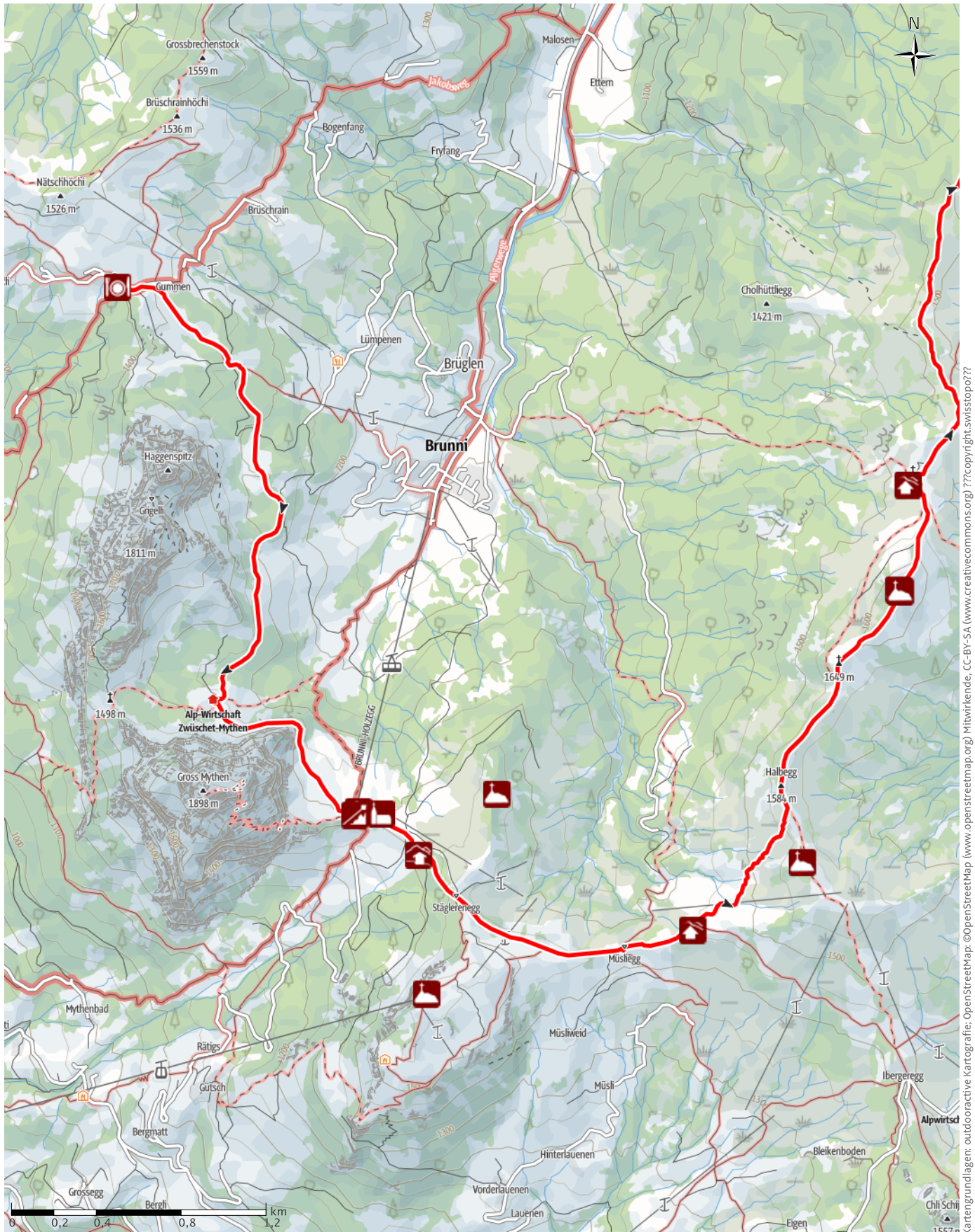
↔ 21,8km

🕒 7:30h

⬆️ 797m

⬆️ 1317m

Schwierigkeit schwer



Kartengrundlagen: outdooractive Kartografie; OpenStreetMap (www.openstreetmap.org) Mitwirkende, CC-BY-SA (www.creativecommons.org) ???copyright.swisstopo???



TOP Schwyzer Höhenweg, Etappe 5, Haggenegg – ...

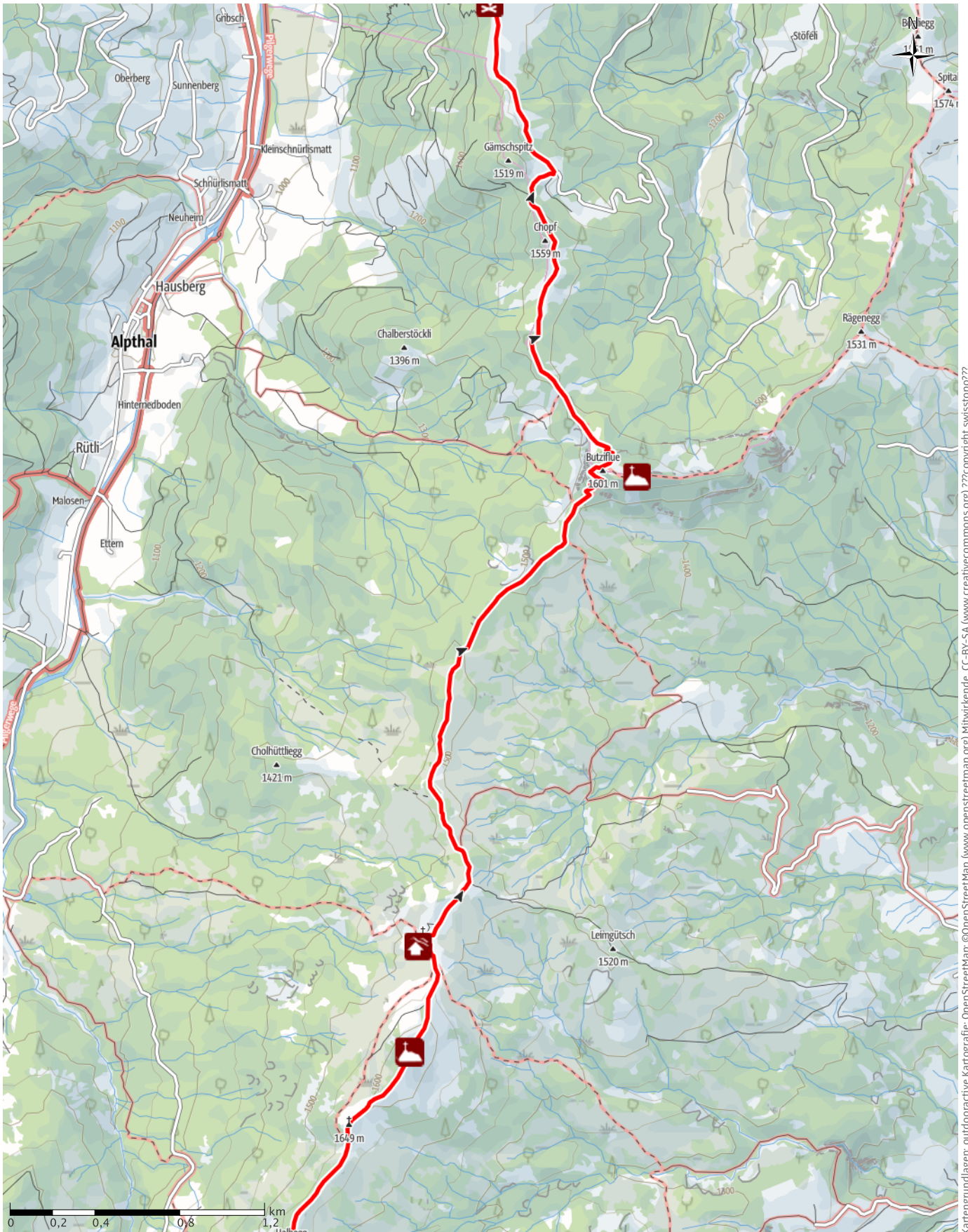
↔ 21,8km

🕒 7:30h

▲ 797m

▼ 1317m

Schwierigkeit schwer



Kartengrundlagen: outdooractive Kartografie; OpenStreetMap (www.openstreetmap.org); OpenStreetMap (www.openstreetmap.org); Mitwirkende, CC-BY-SA (www.creativecommons.org); ???copyright.swisstopo???



# TOP Schwyzer Höhenweg, Etappe 5, Haggenegg – ...

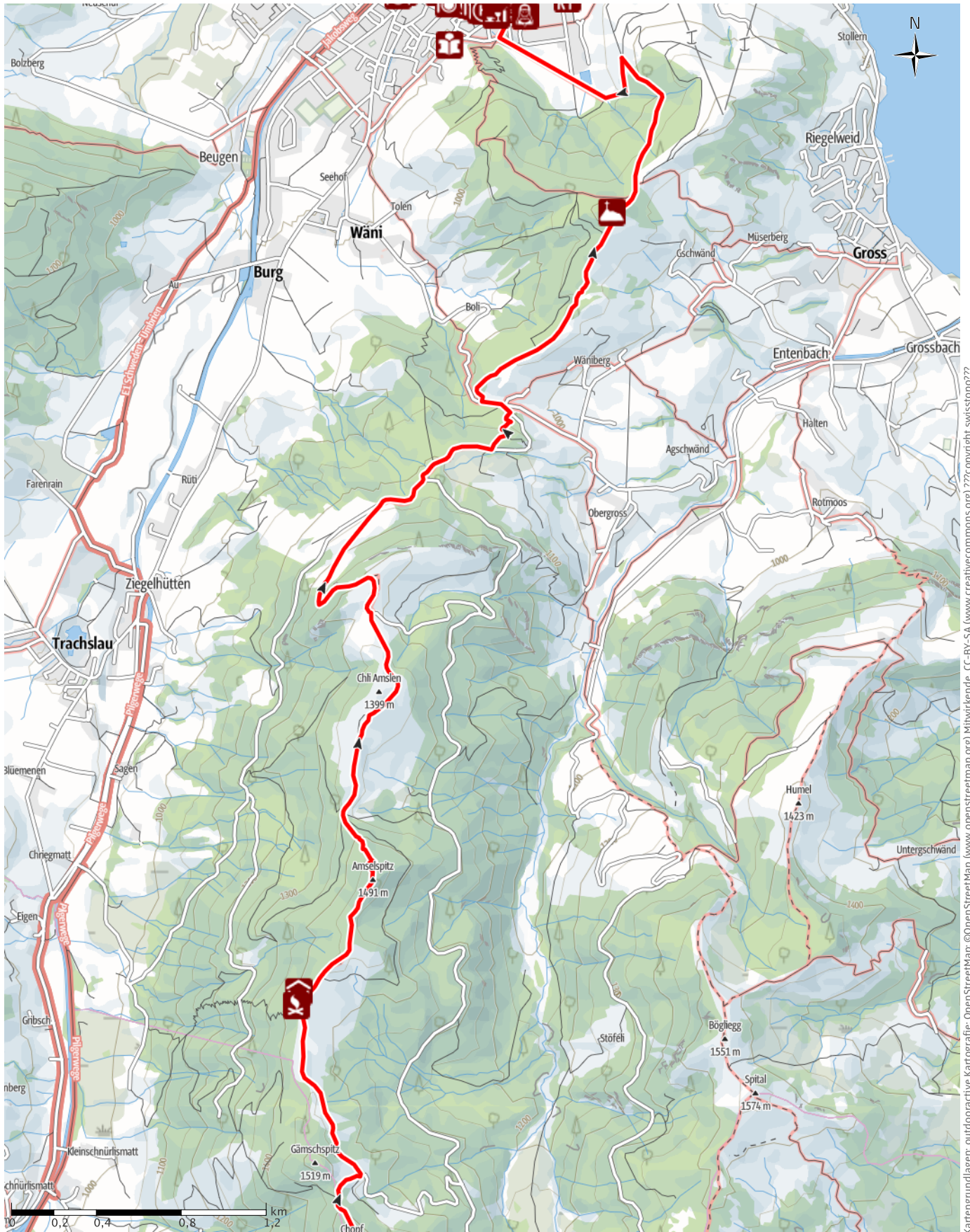
↔ 21,8km

🕒 7:30h

🏔️ 797m

🏔️ 1317m

Schwierigkeit schwer



Kartengrundlagen: outdooractive Kartografie; OpenStreetMap (www.openstreetmap.org) Mitwirkende, CC-BY-SA (www.creativecommons.org) ???copyright.swisstopo???



# TOP Schwyzer Höhenweg, Etappe 5, Haggenegg – ...

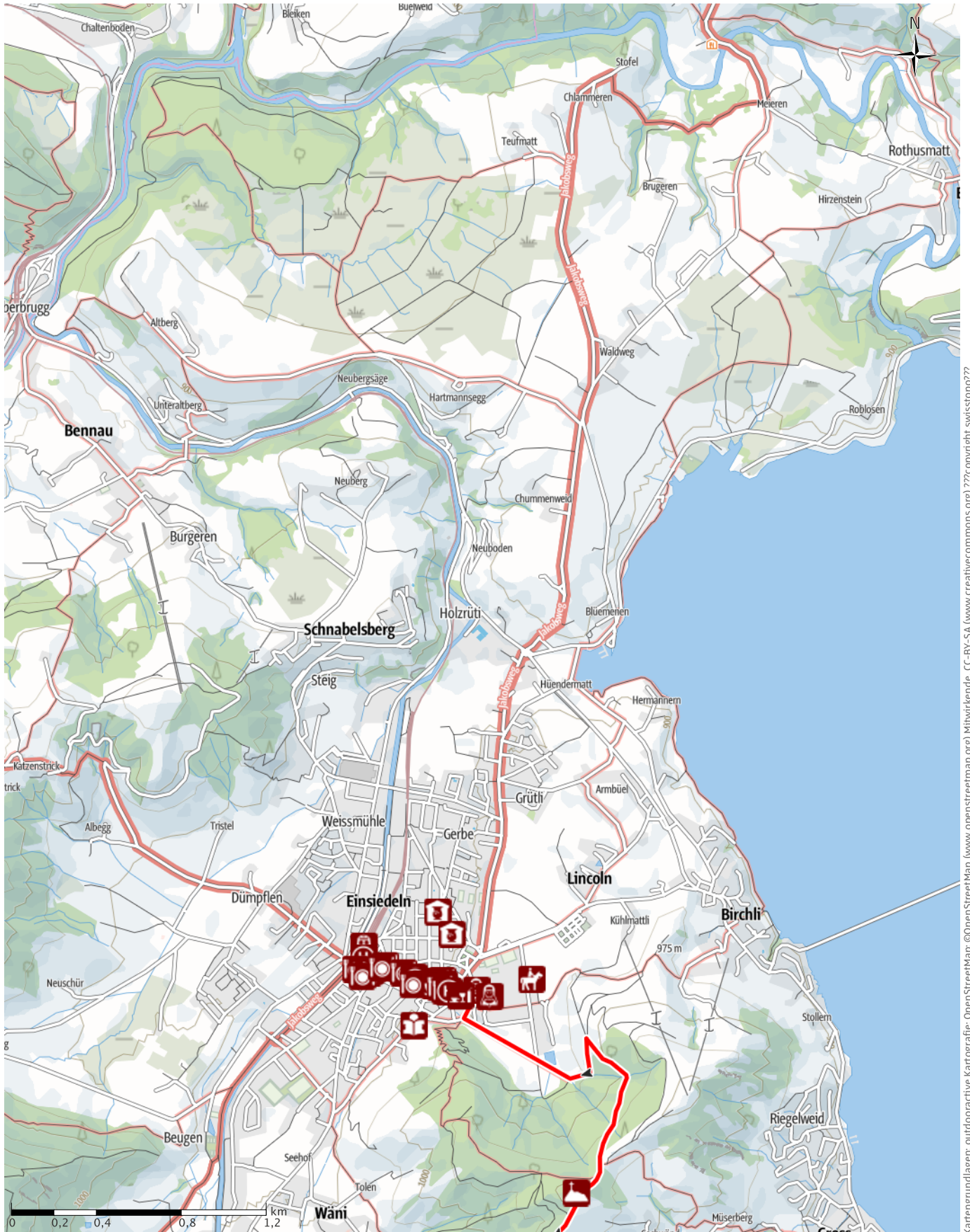
↔ 21,8km

🕒 7:30h

▲ 797m

▼ 1317m

Schwierigkeit schwer



Kartengrundlagen: outdooractive Kartografie; OpenStreetMap (www.openstreetmap.org) Mitwirkende, CC-BY-SA (www.creativecommons.org) ???copyright.swisstopo???

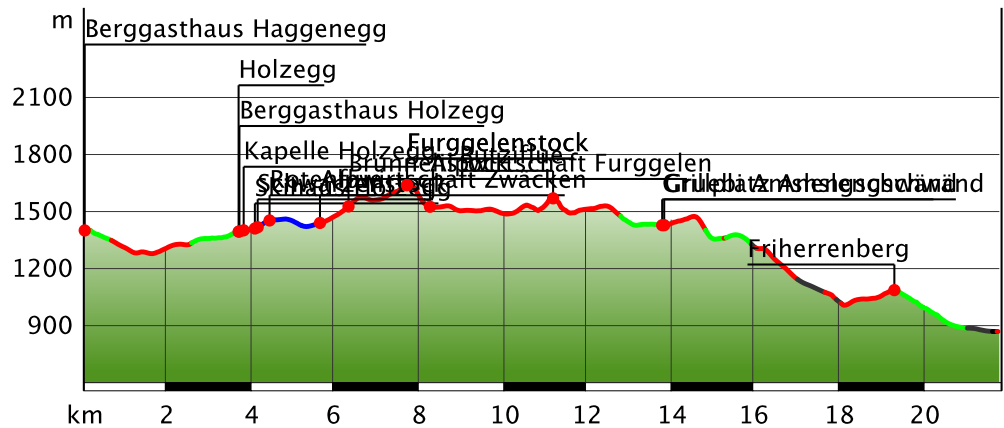


**TOP** Schwyzer Höhenweg, Etappe 5, Haggenegg – ...

**Wegart**

Asphalt	1,6km
Schotterweg	1,7km
Weg	5,6km
Pfad	13,1km
Straße	0,1km

**Höhenprofil**



**Tourdaten**

**Wanderung**

Strecke	↔ 21,8 km
Dauer	🕒 7:30 h
Aufstieg	⬆️ 797 m
Abstieg	⬇️ 1317 m

**Schwierigkeit** schwer

**Kondition** ●●●●●●●●

**Technik** ●●●●●●●●

**Höhenlage**

1643 m

883 m

**Beste Jahreszeit**

JAN	FEB	MÄR
APR	MAI	JUN
JUL	AUG	SEP
OKT	NOV	DEZ

**Bewertungen**

<b>Autoren</b>	●●●●●●
Erlebnis	●●●●●●
Landschaft	●●●●●●
<b>Community</b>	

**Weitere Tourdaten**

**Eigenschaften**

Etappentour	aussichtsreich
faunistische Highlights	kulturell / historisch
Bergbahnauf-/abstieg	

**Auszeichnungen**

- 🍴 Einkehrmöglichkeit
- 👨👩👧👦 familienfreundlich



**Erhard Gick**  
Aktualisierung: 13.11.2015



Quelle  
Schwyzer Wanderwege  
6440 Brunnen  
info@schwyzer-wanderwege.ch  
http://www.schwyzer-wanderwege.ch

Eine Tour im Banne der Mythen, die auf der «Hinterseite» umgangen werden. Vom Furggelenstock aus sieht der Grosse Mythen dem Matterhorn täuschend ähnlich. Einsiedeln lebt von der alles überragenden Klosterkirche und dem gut erhaltenen Dorfkern.

Von der Haggenegg aus hat man einen prächtigen Blick über den Talkessel von Schwyz und Brunnen, sieht den Lauerzer- und den Vierwaldstättersee sowie die Rigi. Hierzu lohnt es sich, auf der Sonnenterrasse des Berggasthauses Haggenegg Platz zu nehmen. Hinter dem Haggenspitz entlang geht es Alp Zwüschet-Mythen an der Flanke des Kleinen Mythen vorbei und weiter zur Holzegg. Dabei passiert man auch die steil aufragende



## TOP Schwyzer Höhenweg, Etappe 5, Haggenegg – ...

Felswand des Grossen Mythen und gelangt so zur Holzegg. Bis zur Müsliegg beziehungsweise der Alp Zwäcken wandert man nun auf dem Schwyzer 7-Egg-Weg. In stetem Auf und Ab gelangt man zum Furggelenstock, einem ersten Aussichtspunkt. Vom Stock geht es zur Alp Furggelen und von dort über Stockhütte und Amselspitz Richtung Einsiedeln. Ab Amselspitz erfolgt der Abstieg nach Einsiedeln. Einsiedeln ist der wichtigste Marienwallfahrtsort der Schweiz mit imposanter Klosteranlage. Die im Herzen der Zentralschweiz gelegene voralpine Hochtallandschaft Einsiedelns eignet sich hervorragend für Wanderer. Imposanter Mittelpunkt Einsiedelns und Ziel unzähliger Pilger ist aber die erwähnte barocke Klosteranlage aus dem 18. Jahrhundert. Das Benediktinerkloster hat eine gut tausendjährige Geschichte. Seit dem Mittelalter ist der Ort mit seiner «Schwarzen Madonna» einer der bedeutendsten Wallfahrtsorte Europas. Der Jakobsweg führt ebenfalls durch das Gebiet von Einsiedeln.

### Autorentipp

*Das Kloster Einsiedeln ist eine traditionsreiche Benediktinerabtei, das Zuhause von rund sechzig Mönchen, der bedeutendste Wallfahrtsort der Schweiz und eine Stätte der Kultur, Bildung und Begegnung seit über tausend Jahren.*

Kloster Einsiedeln

### Ausrüstung

Wanderschuhe mit gutem Profil oder Treckingschuhe, Regenjacke, Getränk, Verpflegung, eventuell Stöcke.

### Wegbeschreibung

#### Start der Tour

Holzegg

Koordinaten:

Geogr. 47.051835, 8.683167

UTM 32T 475935 5210973

#### Ende der Tour

Einsiedeln

### Wegbeschreibung

Vom Passrestaurant Haggenegg der Strasse folgen, um

dann nach dem Kulminationspunkt rechts über die Alpwise abzuzweigen. Dem markierten Weg Richtung Zwüschet Mythen und Holzegg folgen. Auf dem 7-Egg-Weg Richtung Ibergeregg bis Alp Zwäcken, dann links abbiegen Richtung Halbegg. Aufstieg auf den Furggelenstock. Dann dem Höhenzug folgen Richtung Butziflue und Gschwändstock. Weiter Richtung Amselspitz, dort den Abstieg Richtung Einsiedeln in Richtung Amslen und Friherrenberg wählen. Hinter dem Kloster entlang zum Bahnhof Einsiedeln.

### Anreise

#### Öffentliche Verkehrsmittel

Mit der SOB bis Einsiedeln; mit dem Postauto ab Einsiedeln, Kurs NFB 554

SBB Fahrplan

#### Anfahrt

Mit dem PW bis Einsiedeln, danach öffentliche Verkehrsmittel.

#### Parken

Im Zentrum von Einsiedeln, Parkplätze und Parkhaus (alle gebührenpflichtig)

### Schutzgebiete (10)

#### Naturschutzgebiet Ibergeregg

Betretungsverbote

! 01.12 - 31.03

BLN Chli Seebli

BLN Gleitboden / Streuneren

BLN Gross Seebli

BLN Langried

BLN Seiler / Zwäcken

BLN Ibergeregg

Wildruhezone Grosser Runs

Betretungsverbote

! 01.12 - 31.03

Wildruhezone Staatswald

Betretungsverbote

! 01.12 - 31.03

Wildruhezone Tristsch-Chlösterliwald

Betretungsverbote

! 01.12 - 31.03



**TOP** Schwyzer Höhenweg, Etappe 5, Haggenegg – ...

In diesen Schutzgebieten gelten folgende Regeln:  
Bitte berücksichtigt die lokalen Hinweise zum Schutz der Natur.

**Interessante Punkte (43)**




 Restaurant

**1 Berggasthaus Haggenegg**

Haggeneggstrasse 14

6430 Schwyz

 041 811 17 74

<http://haggenegg.jimdo.com>

Quelle: Schwyzer Wanderwege



 Bergbahn Bergstation

**2 Holzegg**

Quelle: Bundesbehörden der Schweizerischen Eidgenossenschaft



 Berggasthof

**3 Berggasthaus Holzegg**

Ibergereg

8843 Oberiberg

Quelle: Schwyzer Wanderwege



 Kirche

**4 Kapelle Holzegg**

Quelle: Schwyzer Wanderwege



 Berggasthof

**5 Skihaus Holzegg**

Postfach 4

8843 Oberiberg

Quelle: Schwyzer Wanderwege



 Berggipfel

**6 Schwarzenstock**

Quelle: Bundesamt für Landestopografie



 Berggipfel

**7 Rotenflue**

Quelle:  Outdooractive Redaktion



 Bewirtschaftete Alm

**8 Alpwirtschaft Zwäcken**

8843 Oberiberg

Quelle: Schwyzer Wanderwege

 Berggipfel

**9 Brünnelistock**

Quelle: Bundesamt für Landestopografie



 Berggipfel

**10 Furggelenstock**

Quelle:  Outdooractive Redaktion



 Berggipfel

**11 Furggelenstock**

Quelle: Bundesamt für Landestopografie



 Bewirtschaftete Alm

**12 Alpwirtschaft Furggelen**

8849 Alpthal

Quelle: Schwyzer Wanderwege



 Berggipfel

**13 Butziflue**

Quelle: Bundesamt für Landestopografie



 Grillplatz

**14 Grillplatz Amslenschwänd**

Quelle: Schwyzer Wanderwege



 Selbstversorgerhütte

**15 Gruebi Amslenschwänd**

Quelle: Schwyzer Wanderwege



 Berggipfel

**16 Friherrenberg**

Quelle: Bundesamt für Landestopografie



*„Tipp des Autors“*

 Reitsport

**17 Marstall / Pferdezucht**

Marstall Kloster Einsiedeln

8840 Einsiedeln

 +41 79 567 29 24

[info@marstall-einsiedeln.ch](mailto:info@marstall-einsiedeln.ch)

<http://www.marstall-einsiedeln.ch>

Quelle: Schwyzer Wanderwege



TOP Schwyzer Höhenweg, Etappe 5, Haggenegg – ...



Bibliothek

**18** Bibliothek Werner Oechslin

Luegeten 11

8840 Einsiedeln

+41 55 418 90 4

[info@bibliothek-oechslin.ch](mailto:info@bibliothek-oechslin.ch)

<http://www.bibliothek-oechslin.ch>

Quelle: Schwyzer Wanderwege



Kloster

**19** Kloster Einsiedeln

<http://www.kloster-einsiedeln.ch/>

Quelle: Schwyzer Wanderwege



„Tipp des Autors“

Kloster

**20** Klosterkirche

8840 Einsiedeln

+41 55 418 61 11

[kloster@kloster-einsiedeln.ch](mailto:kloster@kloster-einsiedeln.ch)

<http://www.kloster-einsiedeln.ch>

Quelle: Schwyzer Wanderwege



Bistro

**21** Broggi's Lädäli

Am Klosterplatz

8840 Einsiedeln

Quelle: Schwyzer Wanderwege



Bushaltestelle

**22** Einsiedeln, Klosterplatz

Quelle: Bundesbehörden der Schweizerischen Eidgenossenschaft



„Tipp des Autors“

Museum

**23** Museum Fram

Eisenbahnstrasse 19

8840 Einsiedeln

+41 55 412 91 30

[info@fram-einsiedeln.ch](mailto:info@fram-einsiedeln.ch)

<http://www.fram-einsiedeln.ch>

Quelle: Schwyzer Wanderwege

Restaurant



**24** Restaurant Zunfthaus Bären und Bäckerei Schefer

Hauptstrasse 76

8840 Einsiedeln

055 418 72 72

[info@baeren-einsiedeln.ch](mailto:info@baeren-einsiedeln.ch)

<http://www.baeren-einsiedeln.ch>

Quelle: Schwyzer Wanderwege



Tourist-Information

**25** Einsiedeln Tourismus

Hauptstrasse 85

8840 Einsiedeln

+41 55 418 44 88

[info@einsiedeln-tourismus.ch](mailto:info@einsiedeln-tourismus.ch)

<http://www.einsiedeln-tourismus.ch>

Quelle: Schwyzer Wanderwege



Restaurant

**26** Restaurant Fischerstube

Straehlgasse 1

8840 Einsiedeln

Quelle: Schwyzer Wanderwege



Restaurant

**27** Restaurant St. Georg

Hauptstrasse 72

8840 Einsiedeln

Quelle: Schwyzer Wanderwege



Restaurant

**28** Restaurant New China

Hauptstrasse 77

8840 Einsiedeln

Quelle: Schwyzer Wanderwege



Kaffeehaus

**29** Kaffeehaus zu den Dreiherzen

Hauptstrasse 66

8840 Einsiedeln

Quelle: Schwyzer Wanderwege



„Tipp des Autors“

Museum

**30** Mineralienmuseum



TOP Schwyzer Höhenweg, Etappe 5, Haggenegg – ...

Benzigerstrasse 23  
8840 Einsiedeln  
+41 55 412 26 17

[info@mineralienmuseum.ch](mailto:info@mineralienmuseum.ch)  
<http://www.mineralienmuseum.ch>  
Quelle: Schwyzer Wanderwege

Schmiedenstrasse 1  
8840 Einsiedeln  
Quelle: Schwyzer Wanderwege



**Café**  
**31 Café Confiserie Löwen**

Hauptstrasse 58  
8840 Einsiedeln  
Quelle: Schwyzer Wanderwege

**Restaurant**  
**38 Restaurant Einsiedler Stübli**  
Hauptstrasse 15  
8840 Einsiedeln  
Quelle: Schwyzer Wanderwege



**Bushaltestelle**  
**32 Einsiedeln, Sternenplatz**

Quelle: Bundesbehörden der Schweizerischen Eidgenossenschaft

**Bar**  
**39 Bar Pup Doc Holliday's**  
Hauptstrasse 7  
8840 Einsiedeln  
Quelle: Schwyzer Wanderwege



**Bank**  
**33 Schwyzer Kantonalbank Filiale Einsiedeln**

Hauptstrasse 61  
8840 Einsiedeln  
+41 58 800 65 00  
Quelle: Schwyzer Wanderwege

**Restaurant**  
**40 Restaurant Schiffflände**  
Hauptstrasse 10  
8840 Einsiedeln  
Quelle: Schwyzer Wanderwege



**Bahnhof**  
**41 Einsiedeln**  
Quelle: Bundesbehörden der Schweizerischen Eidgenossenschaft



**Restaurant**  
**34 Ristorante La Fontanella**

Hauptstrasse 48  
8840 Einsiedeln  
Quelle: Schwyzer Wanderwege

**Bushaltestelle**  
**42 Einsiedeln, Bahnhof**  
Quelle: Bundesbehörden der Schweizerischen Eidgenossenschaft



**Restaurant**  
**35 Restaurant Bar Hofstatt**

Schmiedenstrasse 6  
8840 Einsiedeln  
Quelle: Schwyzer Wanderwege

**Restaurant**  
**43 Restaurant Walhalla**  
Hauptstrasse 2  
8840 Einsiedeln  
Quelle: Schwyzer Wanderwege



**Restaurant**  
**36 Twenty21one**

Hauptstrasse 21  
8840 Einsiedeln  
Quelle: Schwyzer Wanderwege

Tour zum Mitnehmen für iPhone und Android



QR-Code scannen und diese Tour offline speichern, mit Freunden teilen und mehr ...

Webseite

<http://regio.outdooractive.com/oar-schwyzer-wanderwege/s/3cWin>



**Restaurant**  
**37 Restaurant Schmiede**

## Zeichenerklärung

### Topografie

	Wald, Forst
	Moor, Sumpf, Ried
	Heide
	Wohnbaufläche mit Einzelgebäude
	Gewerbefläche mit Einzelgebäude
	Friedhof
	Golfplatz
	Sportplatz, Stadion
	Stadion
	Freibad
	Weinberg
	Felszeichnung
	Staatsgrenze
	Landesgrenze
	Kreisgrenze
	Höhenlinie
	Sondernutzungsfläche
	Naturschutzgebiet

### Topografische Einzelzeichen

	Berg/Gipfelkreuz
	Höhenpunkt
	Fels
	Höhle
	Kirche
	Kapelle
	Friedhof
	Schloss/Burg
	Kloster
	Denkmal
	Ruine
	Bergwerk
	Findling/Hügelgrab
	Sendemast/Turm
	Windrad
	Wasser-/Windmühle
	Aussichtspunkt

### Straßen und Wege

	Autobahn mit Nummer
	Bundesstraße mit Nummer
	Staats-, Landes-, Kreisstraße
	Gemeindestraße
	Hauptwirtschaftsweg
	Wirtschaftsweg
	Fußweg
	Klettersteig

### Lifte, Eisenbahn

	Großkabinenbahn
	Kabinenbahn
	Sessellift
	Ski-, Schlepplift
	Materialseilbahnen
	Eisenbahn
	S-Bahn
	U-Bahn
	Straßenbahn
	Bahnhof