

TOP Etappe: Rotenflue Ibergeregge Illgau | ...

↔ 16,5km

🕒 5:00h

🏔️ 300m

🏔️ 1237m

Schwierigkeit mittel

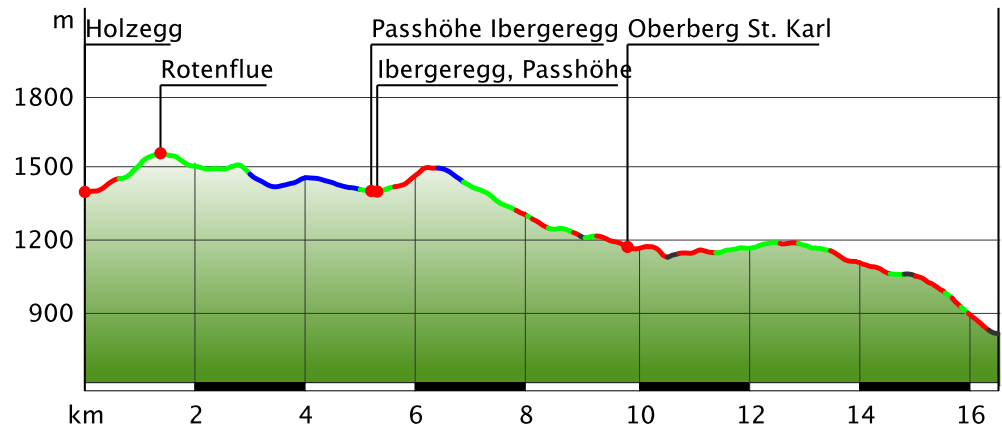


Kartengrundlagen: outdooractive Kartografie; OpenStreetMap (www.openstreetmap.org) Mitwirkende, CC-BY-SA (www.creativecommons.org) ???copyright.swisstopo???

Wegart

Asphalt	0,8km
Schotterweg	2,4km
Weg	7km
Pfad	6,4km

Höhenprofil



Tourdaten

Wanderung

Strecke	↔	16,5 km
Dauer	🕒	5:00 h
Aufstieg	⬆️	300 m
Abstieg	⬇️	1237 m

Schwierigkeit mittel

Kondition ●●●●●●

Technik ●●●●●●

Höhenlage
 1553 m
 818 m

Beste Jahreszeit

JAN | FEB | MÄR
 APR | MAI | JUN
 JUL | AUG | SEP
 OKT | NOV | DEZ

Bewertungen

Autoren

Erlebnis ●●●●●●

Landschaft ●●●●●●

Community

Weitere Tourdaten

Eigenschaften

Etappentour aussichtsreich

Bergbahnauf-/abstieg

Auszeichnungen

🍴🕒 Einkehrmöglichkeit

Schwyz Tourismus / Schwyzer Wanderwege

Aktualisierung: 02.07.2019



Quelle
 Schwyzer Wanderwege

6440 Brunnen
 info@schwyzer-wanderwege.ch
 http://www.schwyzer-wanderwege.ch

Vorbei an der Rotenflueh, mit einer einmaligen Aussicht und der Bergstation der neuen Rotenfluebahn, geht es über die Passhöhe Ibergeregg weiter Richtung Urümlichkeit und unberührter Natur der Region Muotathal bis nach Illgau.

Auf die Holzegg folgt die Rotenflue, von wo Sie einen wunderbaren Blick auf den Schwyzer Talkessel, den Vierwaldstättersee, den Lauerzersee und die Voralpen geniessen. Nebenbei können Sie die neue Rotenfluebahn bewundern, und das dazugehörige Restaurant Gipfelstübli lädt zu einer Verschnaufpause ein.

Auf gut ausgebauten Wegen führt die Tour weiter über die Müsliegg/Zwäcken bis hin zur Passhöhe Ibergeregg. Von dort aus geht es weiter in die Sternegg zum Oberberg bis zur Bergstation der Luftseilbahn Illgau - St. Karl.

Von hier aus geht es über einen kleinen Umweg über die Fallenflue hinunter nach Illgau. Nehmen Sie sich 5min extra um bis zum Fallenflue Chänzeli zu gelangen, dort werden Sie mit einer wunderbarer Aussicht auf den Talkessel Schwyz belohnt.

Ausrüstung

Wanderschuhe mit gutem Profil oder Treckingschuhe, Regenjacke, Getränk, Verpflegung, eventuell Stöcke.

Informationsmaterial

TOP Etappe: Rotenflue Ibergeregg Illgau | ...

Weitere Infos und Links

Hier zur Schwyzer Tal- & Gipfeltour.

Wegbeschreibung

Start der Tour

Skihaus Holzegg

Koordinaten:

Geogr. 47.028932, 8.698607

UTM 32T 477098 5208423

Ende der Tour

Illgau

Wegbeschreibung

Holzegg - Rotenflue - Müsliegg/Zwäcken - Passhöhe Ibergeregg - Oberberg - Bergstation Luftseilbahn Illgau-St.Karl

Anreise

Öffentliche Verkehrsmittel

Abkürzung mit Bergbahn

Gegen Vorweisen Ihres persönlichen Schwyzer Tal- und Gipfeltour Tourpass, erhalten Sie bei den Bergbahnen 20% Rabatt auf Einzelfahrten (nicht kumulierbar mit anderen Vergünstigungen)

Luftseilbahn Illgau-St. Karl

St. Karl - Illgau / Zeitersparnis ca. 1h 45min

Anfahrt

Zur Holzegg

Ab Einsiedeln fahren Sie Richtung Alpthal-Brunni bis ans Ende der Strasse.

Nach Illgau

Von Schwyz fahren Sie Richtung Muotathal. Nach dem Schlattli links nach Illgau abbiegen und in wenigen Minuten erreichen Sie Illgau.

Parken

Parkplätze vorhanden an der Talstation der Rotenfluebahn und gratis Parkplätze unterhalb der Kirche in Illgau.

Schutzgebiete (7)

Naturschutzgebiet Ibergeregg

Betretungsverbote

! 01.12 - 31.03

BLN Inner und Usser Schnabel

BLN Ibergeregg-West

BLN Rieter südl. Schwarzenstock

BLN Strit

BLN Ibergeregg

Wildruhezone Fallenflue

Betretungsverbote

! 01.12 - 31.03

In diesen Schutzgebieten gelten folgende Regeln:
Bitte berücksichtigt die lokalen Hinweise zum Schutz der Natur.

Interessante Punkte (11)



 Bergbahn Bergstation

1 Holzegg

Quelle: Bundesbehörden der Schweizerischen Eidgenossenschaft



 Berggasthof

2 Berggasthaus Holzegg

Ibergeregg

8843 Oberiberg

Quelle: Schwyzer Wanderwege



 Berggasthof

3 Skihaus Holzegg

Postfach 4

8843 Oberiberg

Quelle: Schwyzer Wanderwege



 Restaurant

4 Restaurant Gipfelstубли Rotenflue

Bergstation Rotenflue

6430 Schwyz

Quelle: Schwyzer Wanderwege



 Berggipfel

5 Rotenflue

Quelle:  Outdooractive Redaktion




 Berggasthof

6 Berggasthaus Rotenfluh

Rotenfluh 1

6430 Schwyz

 041 811 47 10

info@berggasthaus-rotenfluh.ch

<http://www.berggasthaus-rotenfluh.ch>

Quelle: Schwyzer Wanderwege



QR-Code scannen und diese Tour offline speichern, mit Freunden teilen und mehr ...

Webseite

<http://regio.outdooractive.com/oar-schwyzer-wanderwege/s/3fWIO>



 Bewirtschaftete Alm

7 Alpwirtschaft Zwäcken

8843 Oberiberg

Quelle: Schwyzer Wanderwege




 Hotel

8 Passhöhe Ibergeregge

Ibergeregge 1

8843 Oberiberg

 041 811 20 49

rubli@ibergeregge.ch

<http://www.ibergeregge.ch>

Quelle: Schwyzer Wanderwege



 Bushaltestelle

9 Ibergeregge, Passhöhe

Quelle: Bundesbehörden der Schweizerischen Eidgenossenschaft



 Bergbahn Bergstation

10 Oberberg St. Karl

Quelle: Bundesbehörden der Schweizerischen Eidgenossenschaft




 Bergbahn Talstation

11 Luftseilbahn Illgau-Ried

Lindenmatt 3

6434 Illgau

 +41 41 830 21 48

tourismus@illgau.ch

<http://www.illgau-ried.ch>

Quelle: Schwyzer Wanderwege

Tour zum Mitnehmen für iPhone und Android

Zeichenerklärung

Topografie

	Wald, Forst
	Moor, Sumpf, Ried
	Heide
	Wohnbaufläche mit Einzelgebäude
	Gewerbefläche mit Einzelgebäude
	Friedhof
	Golfplatz
	Sportplatz, Stadion
	Stadion
	Freibad
	Weinberg
	Felszeichnung
	Staatsgrenze
	Landesgrenze
	Kreisgrenze
	Höhenlinie
	Sondernutzungsfläche
	Naturschutzgebiet

Topografische Einzelzeichen

	Berg/Gipfelkreuz
	Höhenpunkt
	Fels
	Höhle
	Kirche
	Kapelle
	Friedhof
	Schloss/Burg
	Kloster
	Denkmal
	Ruine
	Bergwerk
	Findling/Hügelgrab
	Sendemast/Turm
	Windrad
	Wasser-/Windmühle
	Aussichtspunkt

Straßen und Wege

	Autobahn mit Nummer
	Bundesstraße mit Nummer
	Staats-, Landes-, Kreisstraße
	Gemeindestraße
	Hauptwirtschaftsweg
	Wirtschaftsweg
	Fußweg
	Klettersteig

Lifte, Eisenbahn

	Großkabinenbahn
	Kabinenbahn
	Sessellift
	Ski-, Schlepplift
	Materialseilbahnen
	Eisenbahn
	S-Bahn
	U-Bahn
	Straßenbahn
	Bahnhof