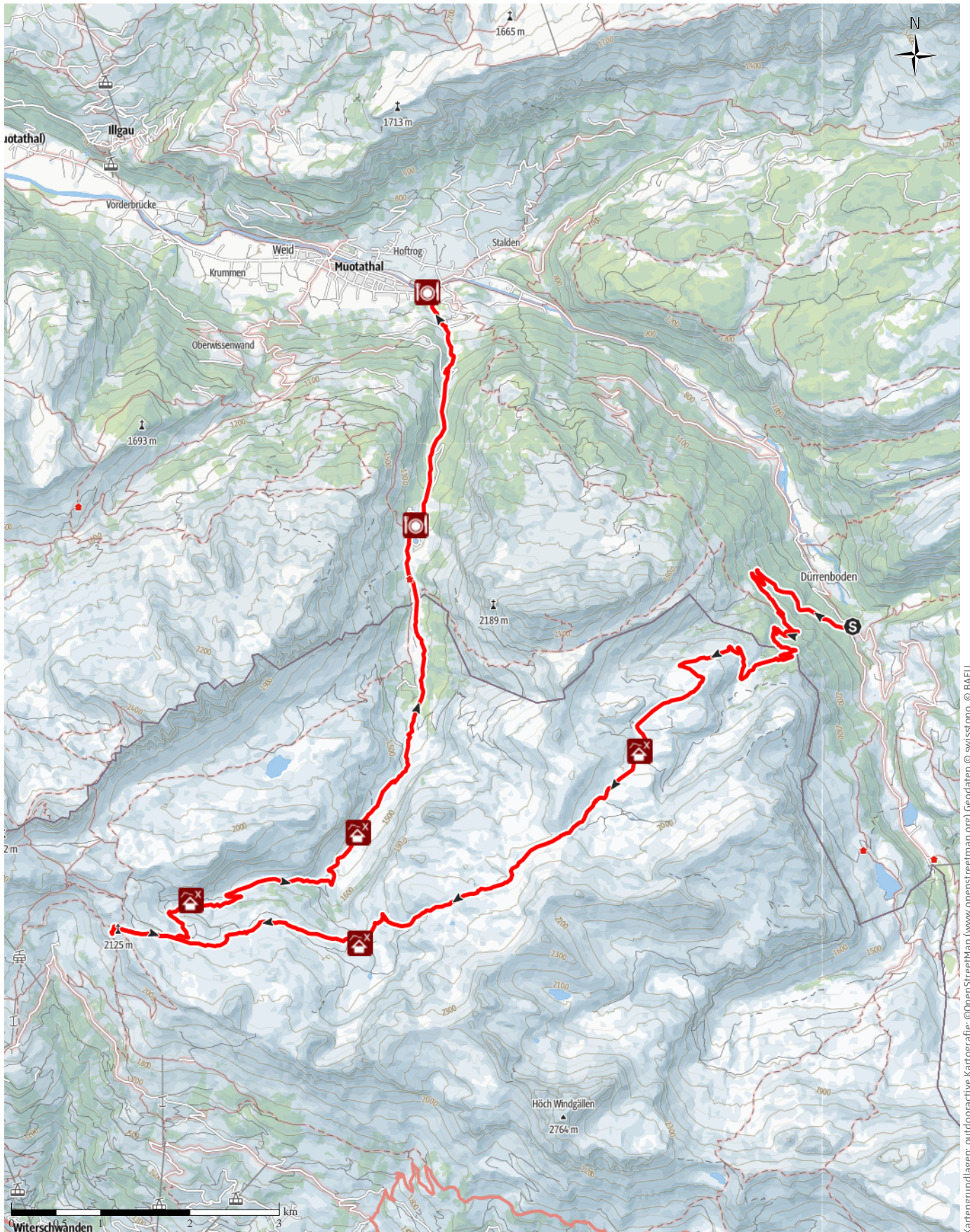


Mit Ausdauer zur Chinzig Chulm

↔ 27,7km | ⌚ 9:40h | ↗ 1665m | ↘ 2015m | Schwierigkeit -



Kartengrundlagen: outdooractive Kartografie; ©OpenStreetMap (www.openstreetmap.org) Geodaten © swisstopo, © BAFU

Mit Ausdauer zur Chinzig Chulm

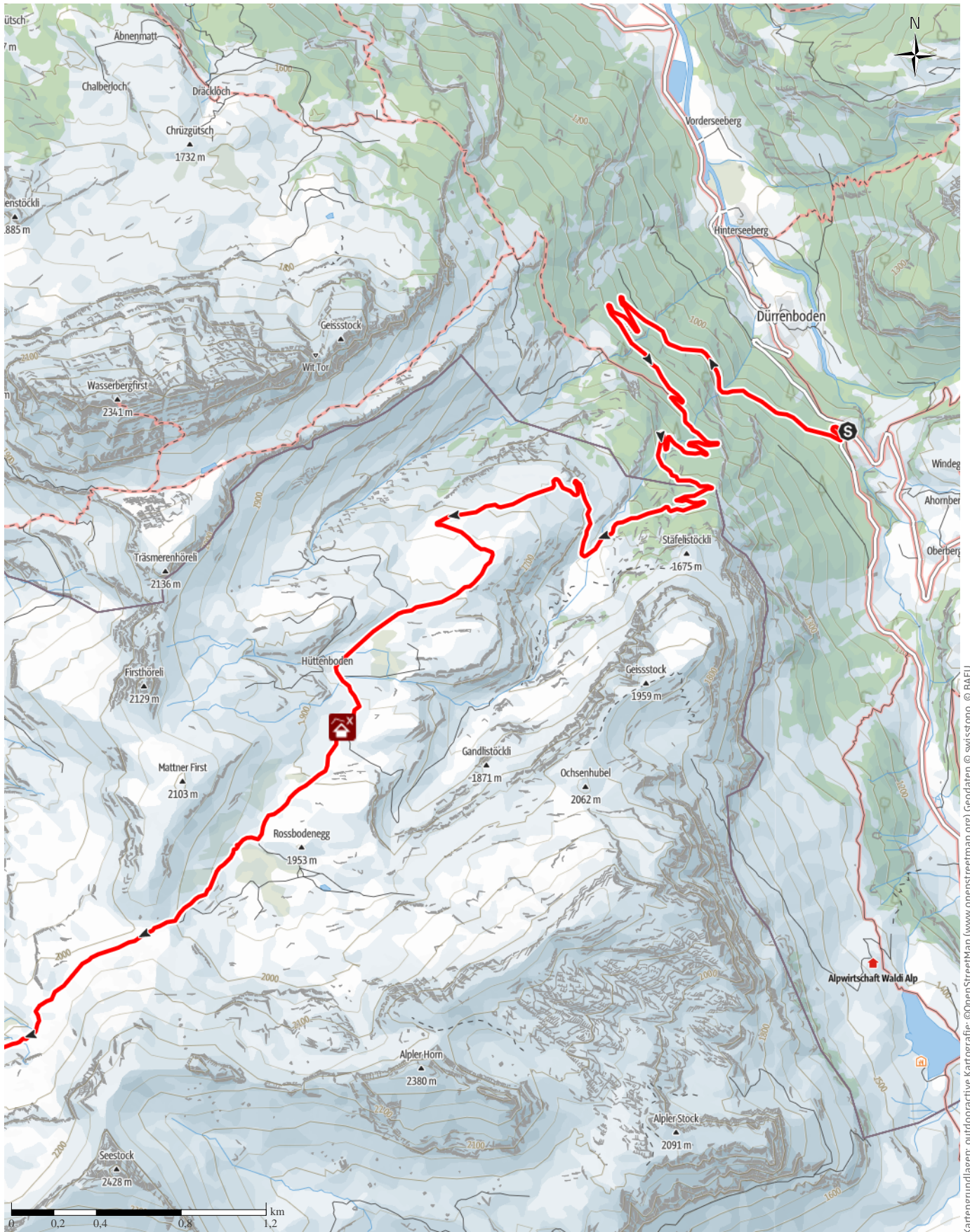
↔ 27,7km

🕒 9:40h

▲ 1665m

▼ 2015m

Schwierigkeit -



Kartengrundlagen: outdooractive Kartografie; ©OpenStreetMap (www.openstreetmap.org) Geodaten © swisstopo, © BAFU

Mit Ausdauer zur Chinzig Chulm

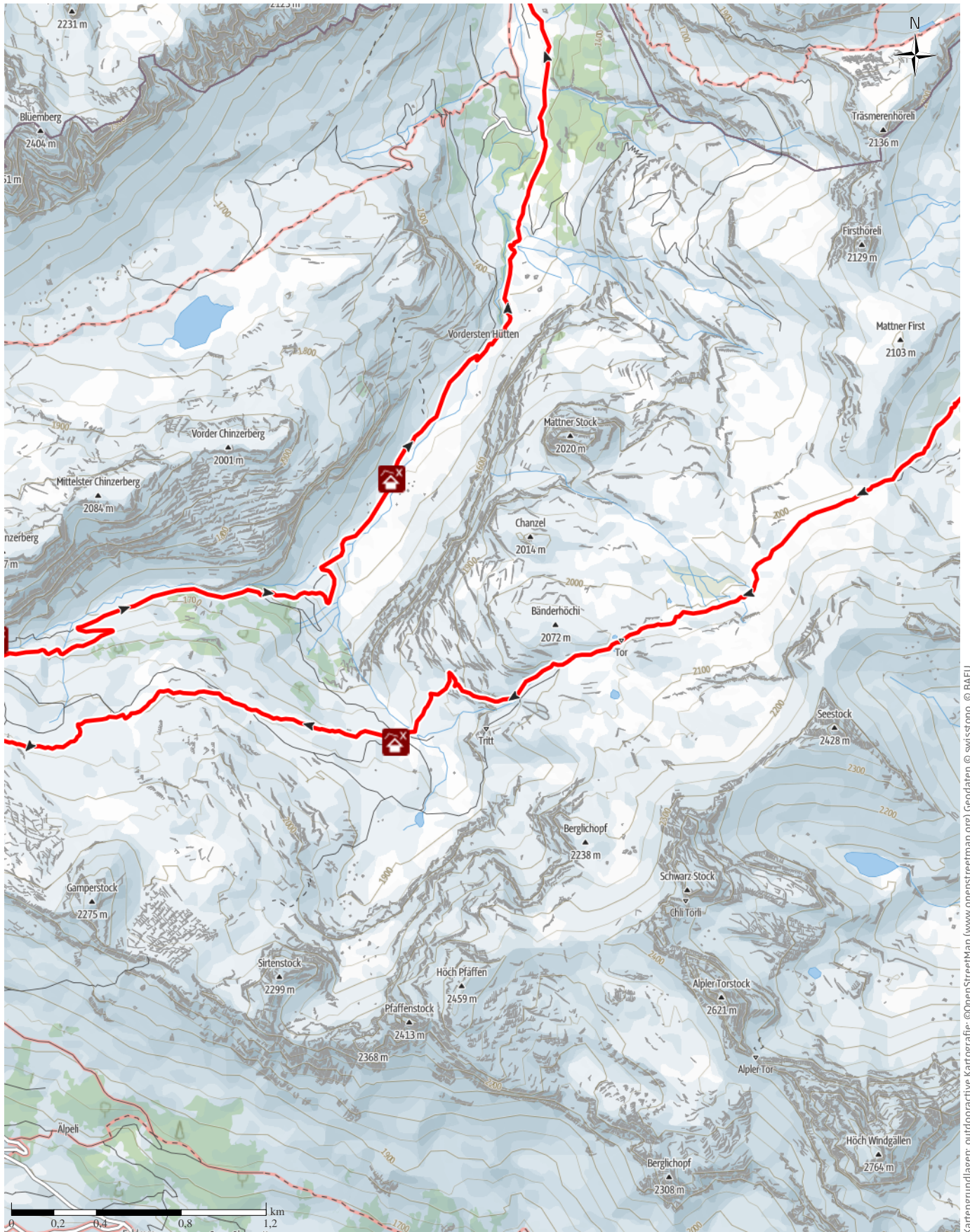
↔ 27,7km

🕒 9:40h

⬆️ 1665m

⬆️ 2015m

Schwierigkeit -



Kartengrundlagen: outdooractive Kartografie; ©OpenStreetMap (www.openstreetmap.org) Geodaten © swisstopo, © BAFU

Mit Ausdauer zur Chinzig Chulm

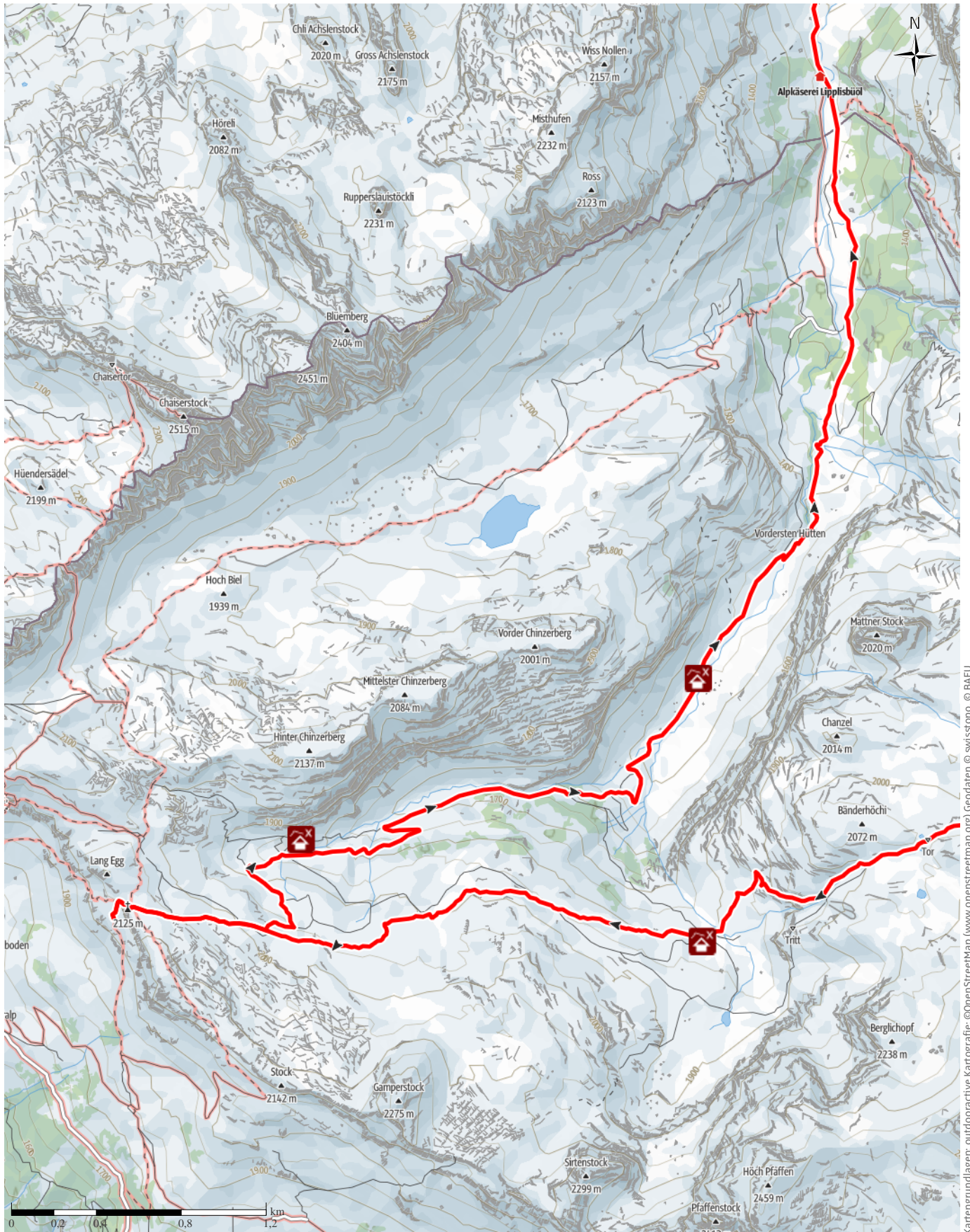
↔ 27,7km

🕒 9:40h

▲ 1665m

▼ 2015m

Schwierigkeit -



Kartengrundlagen: outdooractive Kartografie; ©OpenStreetMap (www.openstreetmap.org) Geodaten © swisstopo, © BAFU

Mit Ausdauer zur Chinzig Chulm

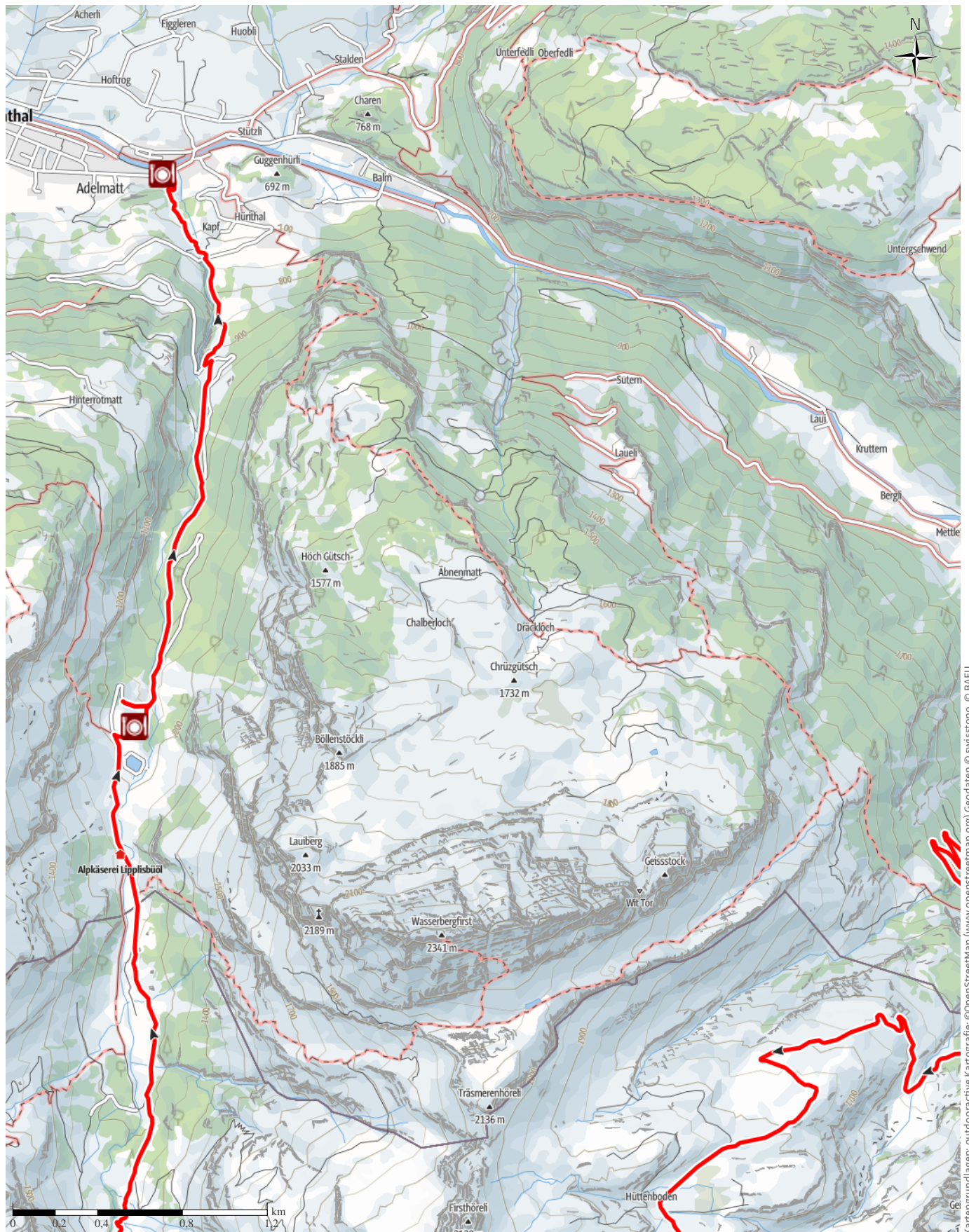
← 27,7km

🕒 9:40h

▲ 1665m

▼ 2015m

Schwierigkeit -



Kartengrundlagen: outdooractive Kartografie; ©OpenStreetMap (www.openstreetmap.org) Geodaten © swisstopo, © BAFU

Mit Ausdauer zur Chinzig Chulm

Wegart

Weg	13,9km
Pfad	11,1km
Straße	2,7km

Höhenprofil



Tourdaten

Wanderung

Strecke ↔ 27,7 km

Dauer ⌚ 9:40 h

Aufstieg ▲ 1665 m

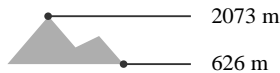
Abstieg ▼ 2015 m

Schwierigkeit -

Kondition ●●●●●●

Technik ●●●●●●

Höhenlage



Beste Jahreszeit

JAN | FEB | MÄR

APR | MAI | JUN

JUL | AUG | SEP

OKT | NOV | DEZ

Bewertungen

Autoren

Erlebnis ●●●●●●

Landschaft ●●●●●●

Community

Weitere Tourdaten

Eigenschaften

aussichtsreich

Gipfel-Tour

Streckentour

Auszeichnungen

🍴 Einkehrmöglichkeit

👨‍👩‍👧 familienfreundlich



Simona Rickenbacher
(Stoos-Muotatal
Tourismus GmbH)

Aktualisierung: 29.08.2019



Quelle
Schwyzer Wanderwege

6440 Brunnen

info@schwyzer-wanderwege.ch

http://www.schwyzer-wanderwege.ch

Der Geheimtipp vom Schwarzenbach, Bisisthal ins Hinterthal, Muotathal.

Die Chinzig Chulm ist aktuell zum Geheimtipp unter Bikern geworden. Zwar schon vor über 4000 Jahren begangen, tritt der Passübergang erst mit dem Durchzug des russischen Generals Suworow 1799 in die Geschichte ein. Obwohl der Pass beidseits auf direktem Weg erreichbar ist, kann mit dieser Wanderung eine Ausdauerleistung erbracht und der Aufstieg vom Bisistal her angegangen werden. Oberhalb des Restaurants Schwarzenbach zweigt rechts eine Bergstrasse ab. Auf dieser gelangen wir auf die 1350 m hoch gelegene, bei der Grenzbereinigung den Urner zugeteilte Alp Galtenäbnet. Mit der Kapelle und den Hütten ergibt das Alpdörfchen ein malerisches Bild auf der durch Moore geprägten Hochebene. Beim Aufstieg verlassen wir die Strasse und nehmen ab dem Stäfeli den rot markierten Älplerpfad, der uns auf Galtenäbnet führt.

Der Weg zur Rindermatt, etwa auf gleicher Höhe wie Galtenäbnet, ist durch einen kleinen Passübergang, einem Höhenweg und einer eindrucklichen Moorlandschaft sehr abwechslungsreich. Die Aussichts

Mit Ausdauer zur Chinzig Chulm

einerseits auf die Schwyzer- und Glarnerseite mit Pfannenstock, Grisset, Bös Fulen, Glärnisch und andererseits auf die Urnerseite mit der Chaiserstockkette und dem Uri Rotstock ist erwähnenswert. Obwohl eine Alpstrasse nach Rindermatten führt, folgen wir dem markierten Weg auf den Chinzig. Dort macht ein Täfelchen beim Wegweiser darauf aufmerksam, dass der Abstieg auf dem Suworow-Weg erfolgt. Man hat die Möglichkeit, auf der Strasse zu gehen oder den alten Weg zu wählen, der häufig in der Nähe des Hüribachs verläuft und vorbei an Quellen und alten Siedlungsplätzen führt.

Auf der Schlussetappe vom Liplisbüel hinunter nach Muotathal sind es die tief ausgewaschenen Schluchten des Hüribachs, die tosenden Wasserfälle und Gletschermühlen, sowie der mystische Wald, die einen die Müdigkeit dieser langen Tour vergessen lassen.

Anreise

Öffentliche Verkehrsmittel

Mit dem Zug nach Schwyz, Bahnhof. Von dort geht es weiter mit dem Bus Nr. 1 ins Muotathal.

Anfahrt

Mit dem PW Richtung Schwyz fahren, dann der Beschilderung ins Muotathal folgen. Von dort der Beschilderung Richtung Schwarzenbach/Bisisthal folgen.

Interessante Punkte (7)



 Restaurant

1 Bergrestaurant Liplisbüel

Hürithal

6436 Muotathal

Quelle: Schwyzer Wanderwege




 Restaurant

2 Restaurant Schwarzenbach

Schwarzenbach 1

6436 Bisisthal

 041 830 12 16

info@schwarzenbach-bisisthal.ch

<http://www.schwarzenbach-bisisthal.ch>

Quelle: Schwyzer Wanderwege



 Restaurant

3 Restaurant Bödeli

Hauptstrasse 125

6436 Muotathal

Quelle: Schwyzer Wanderwege



 Alp

4 Alp Chinzertal

Chinzertal

6463 Bürglen

Quelle: Verein Urner Wanderwege



 Alp

5 Alp Galtenebnet

Galtenebnet

6463 Bürglen

Quelle: Verein Urner Wanderwege



 Alp

6 Alp Wängi

Alp Wängi / Bisisthal

6463 Bürglen

Quelle: Verein Urner Wanderwege



 Alp

7 Alp Rindermatt

Rindermatt

6463 Bürglen

Quelle: Verein Urner Wanderwege

Tour zum Mitnehmen für iPhone und Android



QR-Code scannen und diese Tour offline speichern, mit Freunden teilen und mehr ...

Webseite

<http://regio.outdooractive.com/oar-schwyzer-wanderwege/s/AAL3e>