

# Pragelpassweg (Etappe 1)

↔ 13,1km

🕒 3:45h

⬇️ 360m

⬆️ 280m

Schwierigkeit

leicht



Kartengrundlagen: outdooractive Kartografie; ©OpenStreetMap (www.openstreetmap.org) Geodaten © swisstopo, © BAFU



# Pragelpassweg (Etappe 1)

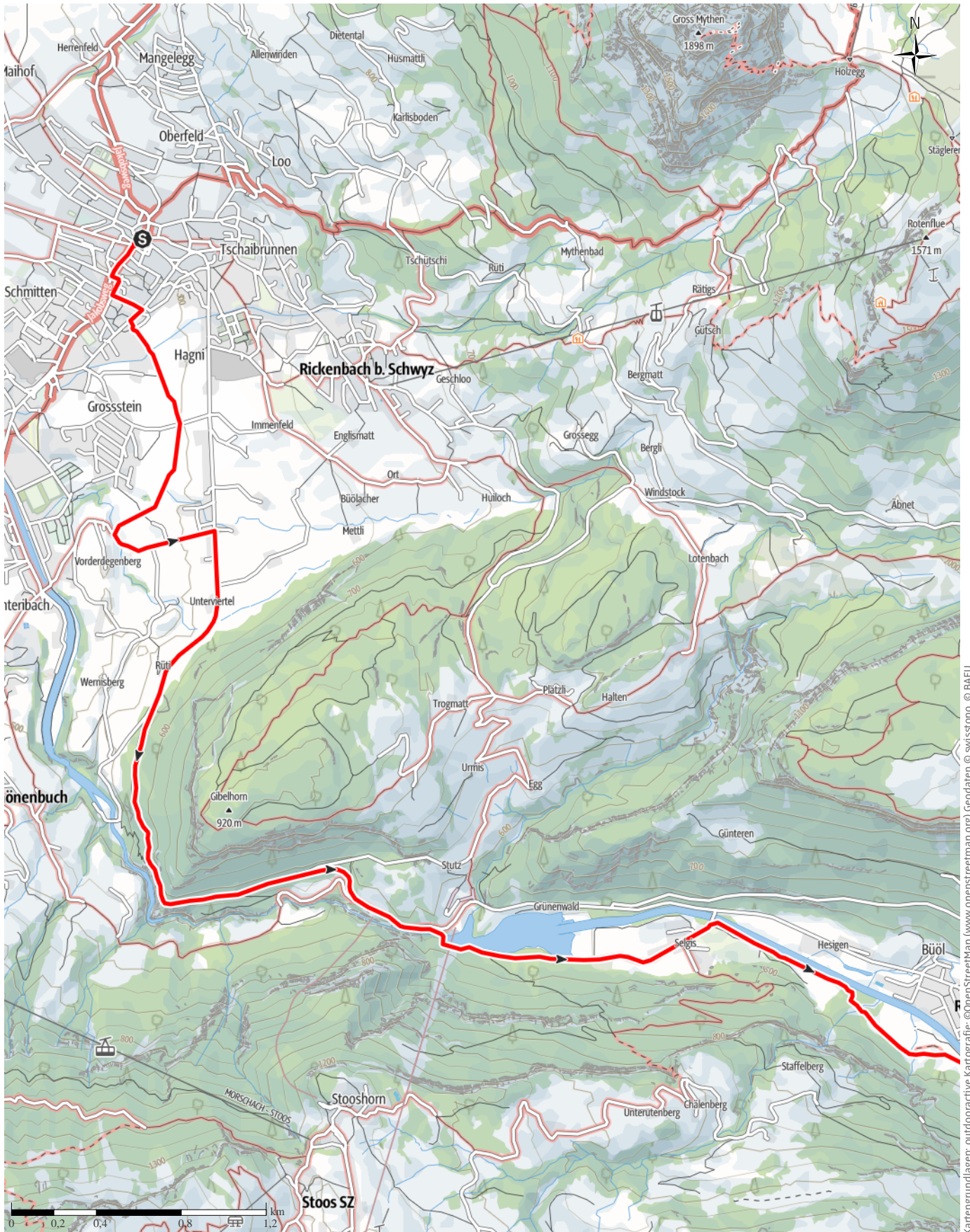
← 13,1km

🕒 3:45h

▲ 360m

▼ 280m

Schwierigkeit leicht





# Pragelpassweg (Etappe 1)

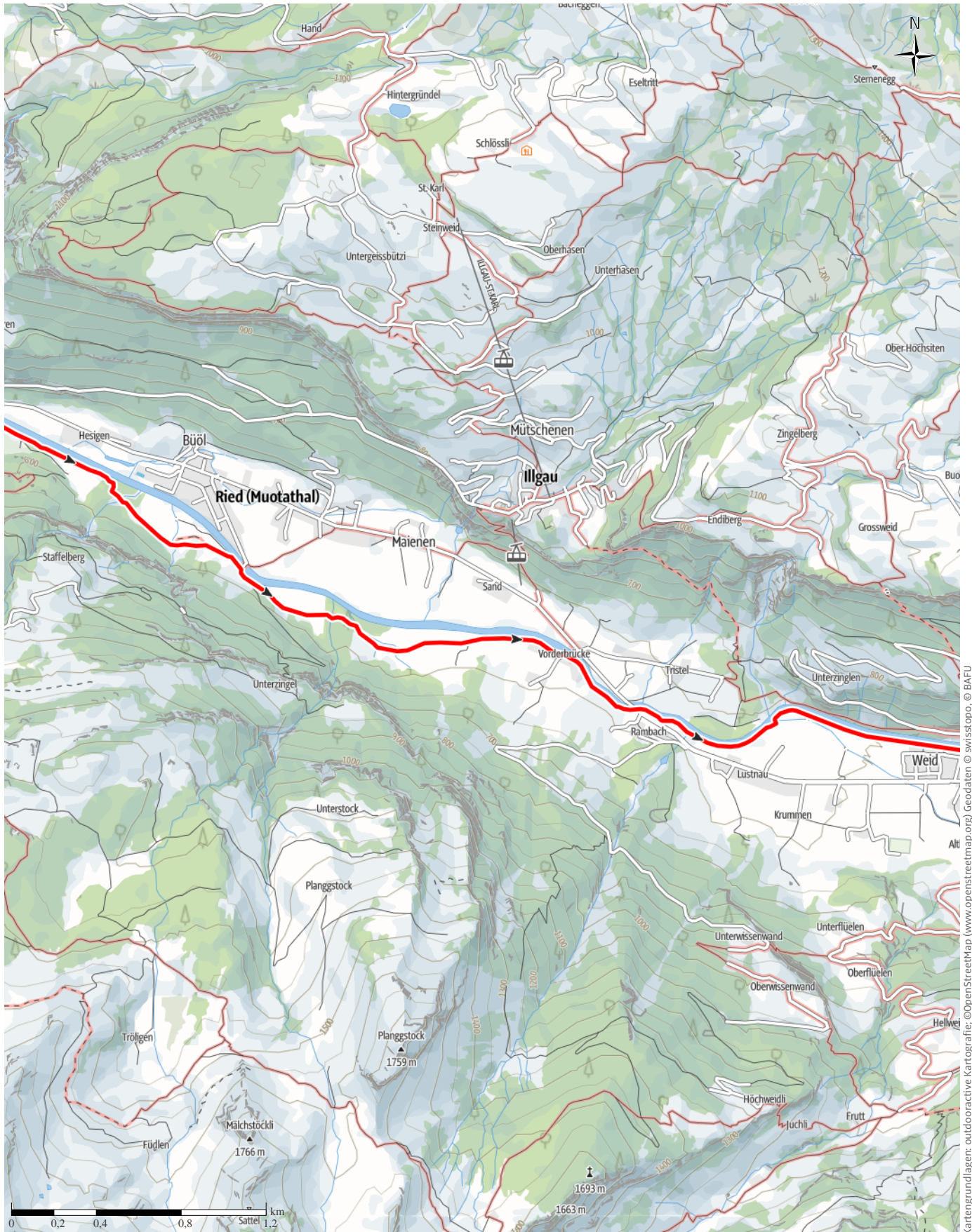
↔ 13,1km

🕒 3:45h

▲ 360m

▼ 280m

Schwierigkeit leicht



Kartengrundlagen: outdooractive Kartografie; ©OpenStreetMap (www.openstreetmap.org) Geodaten © swisstopo, © BAFU



# Pragelpassweg (Etappe 1)

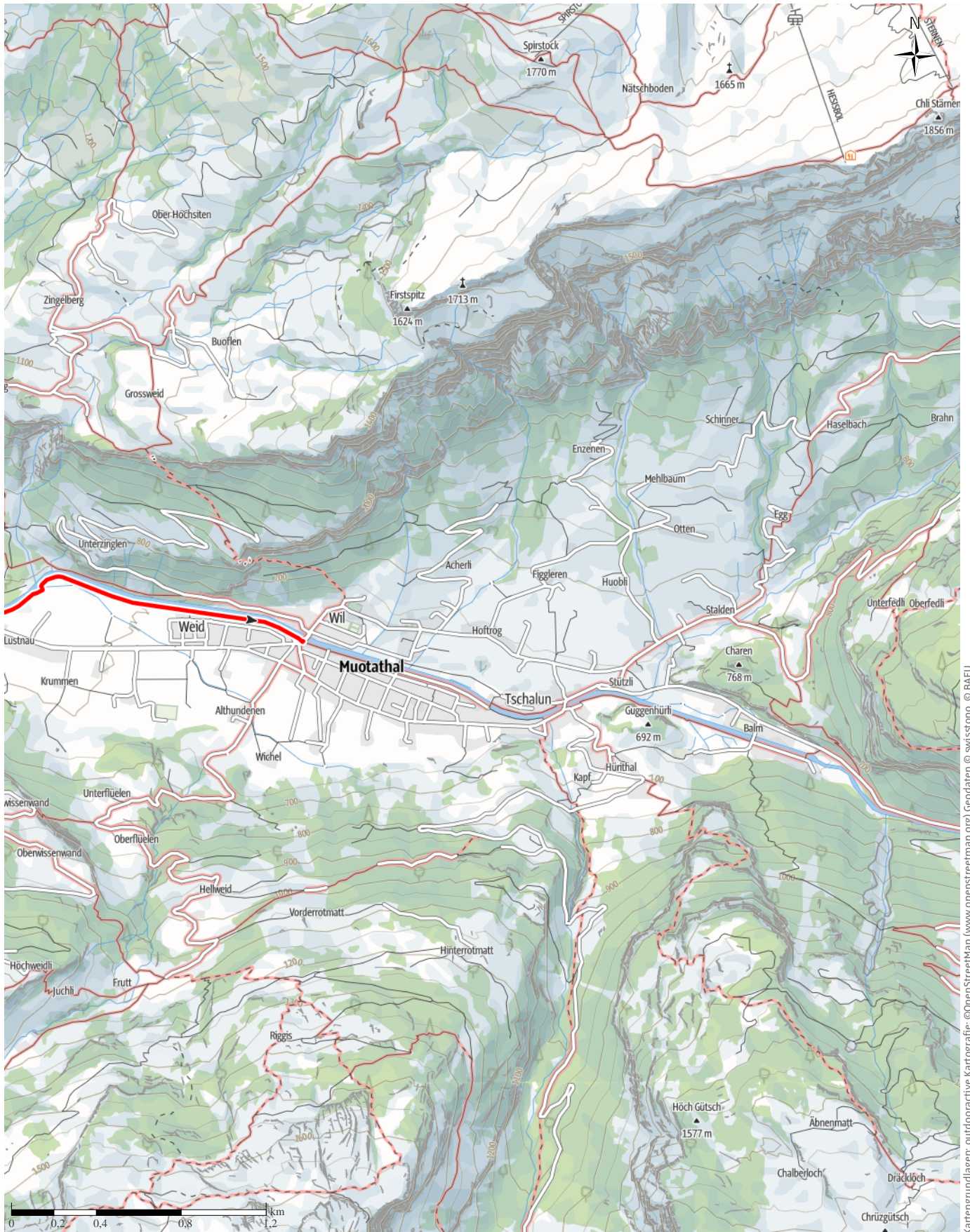
↔ 13,1km

🕒 3:45h

⬆️ 360m

⬆️ 280m

Schwierigkeit leicht



Kartengrundlagen: outdooractive Kartografie; ©OpenStreetMap (www.openstreetmap.org) Geodaten © swisstopo. © BAFU

# Pragelpassweg (Etappe 1)

## Höhenprofil

— Schotterweg	5,9km
— Unbekannt	6km
— Straße	0,5km



## Tourdaten

### Wanderung

Strecke ↔ 13,1 km

Dauer ⌚ 3:45 h

Aufstieg ▲ 360 m

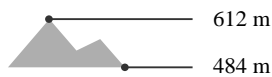
Abstieg ▼ 280 m

Schwierigkeit leicht

Kondition ●●●●●●

Technik ●●●●●●

Höhenlage



## Beste Jahreszeit

JAN | FEB | MÄR  
APR | MAI | JUN  
JUL | AUG | SEP  
OKT | NOV | DEZ

## Bewertungen

### Autoren

Erlebnis ●●●●●●

Landschaft ●●●●●●

### Community

## Weitere Tourdaten

### Eigenschaften

Etappentour kulturell / historisch

### Auszeichnungen

🍴 Einkehrmöglichkeit

Armee im Spätherbst 1799 gestoppt wurde. Ein beschaulicher Spaziergang in ein berühmtes und geschichtsträchtiges Tal.

### Autorentipp

*SchweizMobil Nr. 29*

## Wegbeschreibung

### Start der Tour

Hauptplatz Schwyz

Koordinaten:

Geogr. 47.021034, 8.653637

UTM 32T 473677 5207559

### Ende der Tour

Schulhaus Muota

### Wegbeschreibung

Schwyz - Schlattli - Muotathal



Simona Rickenbacher  
(Stoos-Muotatal  
Tourismus GmbH)

Aktualisierung: 29.08.2019



Quelle  
Schwyzer Wanderwege

6440 Brunnen  
info@schwyzer-wanderwege.ch  
http://www.schwyzer-wanderwege.ch

## Etappe 1, Schwyz–Muotathal

Der Weitblick in die Schwemmebene von Schwyz verengt sich bis zur Brücke, wo Suworow und seine

## Anreise

## Pragelpassweg (Etappe 1)

### Öffentliche Verkehrsmittel

Mit dem Zug nach Schwyz und weiter mit dem Bus zur Bushaltestelle Schwyz Post.

### Tour zum Mitnehmen für iPhone und Android



QR-Code scannen und diese Tour offline speichern, mit Freunden teilen und mehr ...

Webseite

<http://regio.outdooractive.com/oar-schwyzer-wanderwege/s/GVWki>