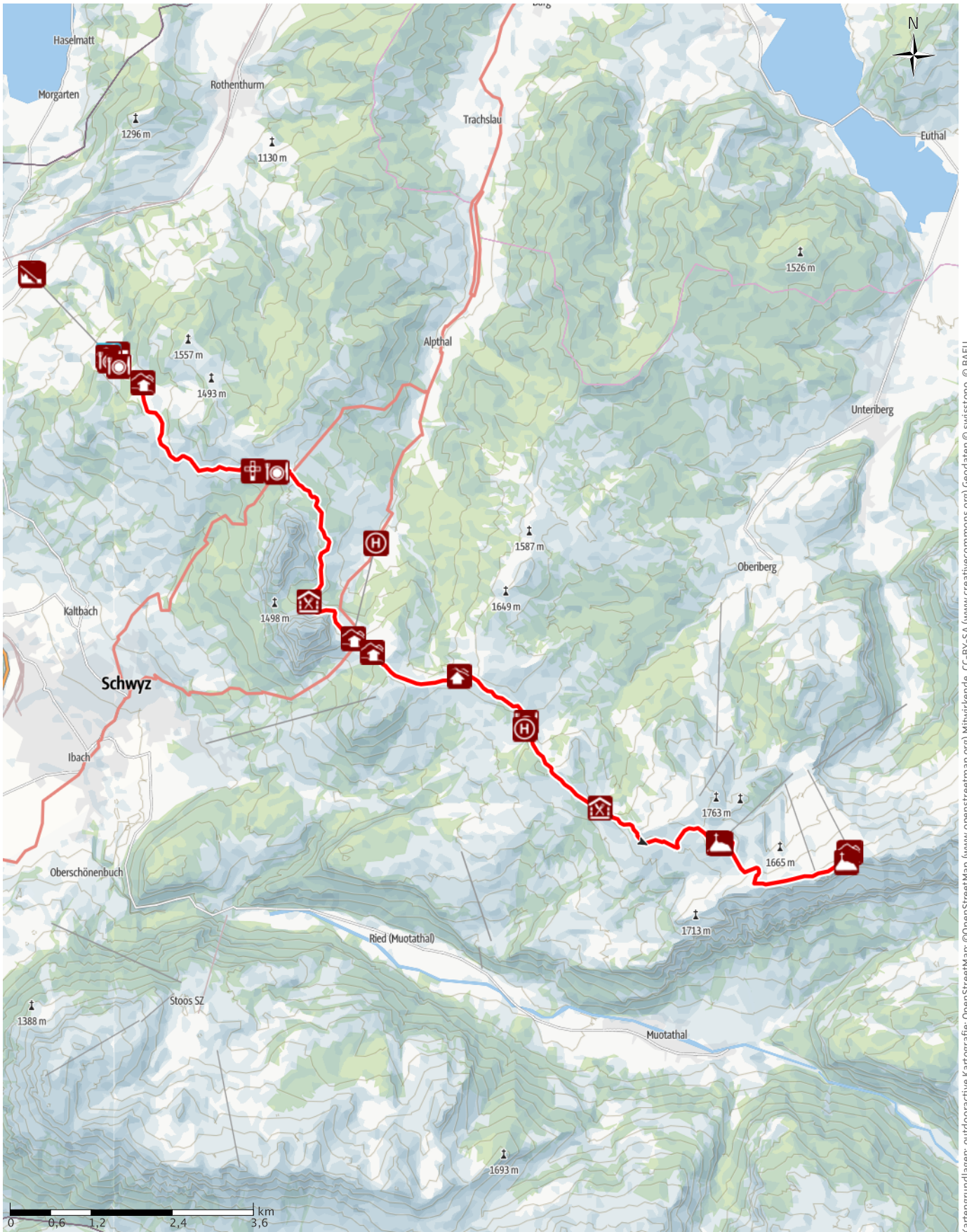


# TOP Schwyzer Panoramaweg

Schutzgebiete  ! Bitte Schutzgebietsinformationen beachten!



Kartengrundlagen: outdooractive Kartografie; OpenStreetMap (www.openstreetmap.org) Mitwirkende, CC-BY-SA (www.creativecommons.org) Geodaten © swisstopo, © BAFU

# TOP Schwyzer Panoramaweg

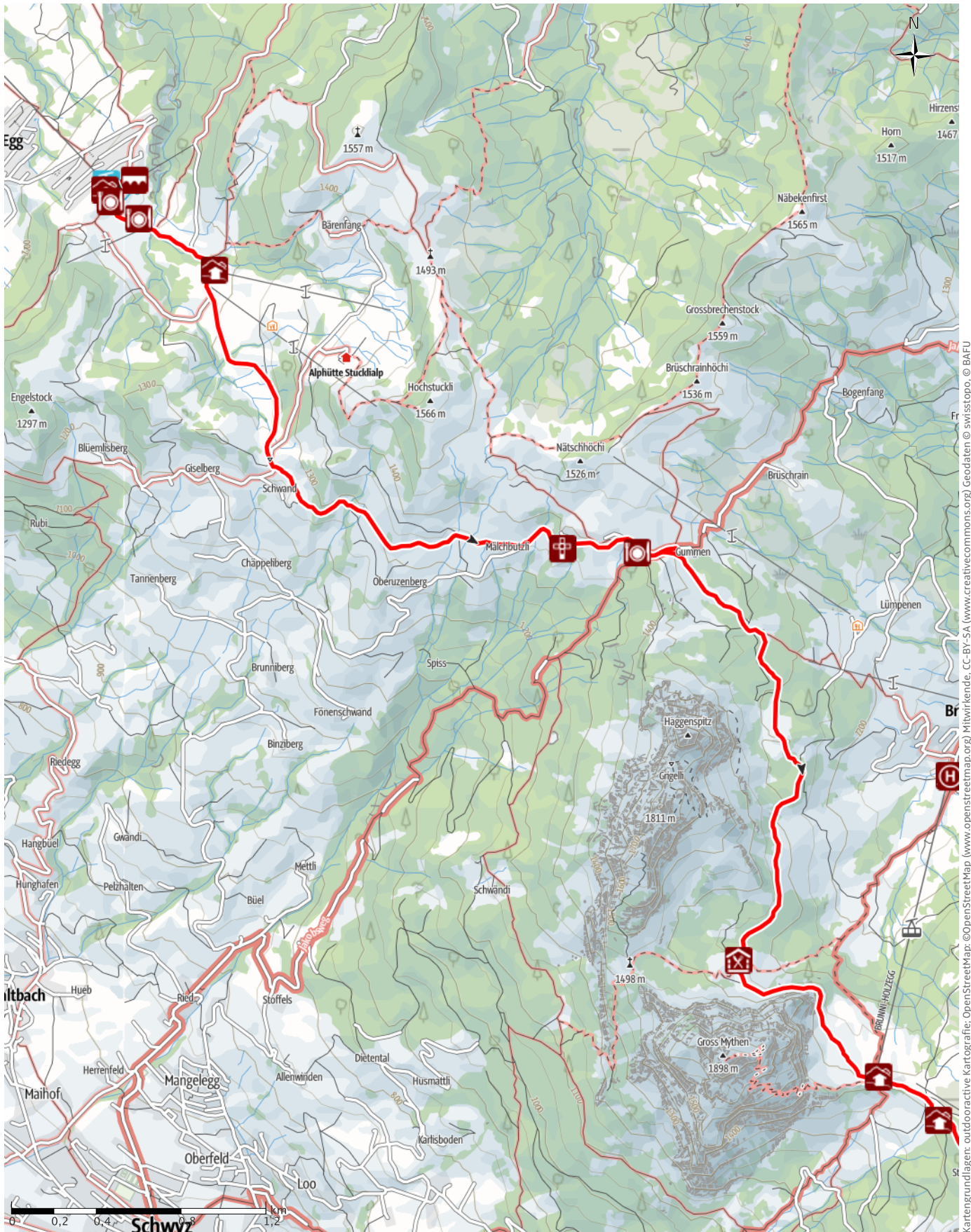
← 18,6km

🕒 6:14h

⬆️ 1019m

⬆️ 395m

Schwierigkeit mittel



Kartengrundlagen: outdooractive Kartografie; OpenStreetMap (www.openstreetmap.org) Mitwirkende, CC-BY-SA (www.creativecommons.org) Geodaten © swisstopo, © BAFU

# TOP Schwyzer Panoramaweg

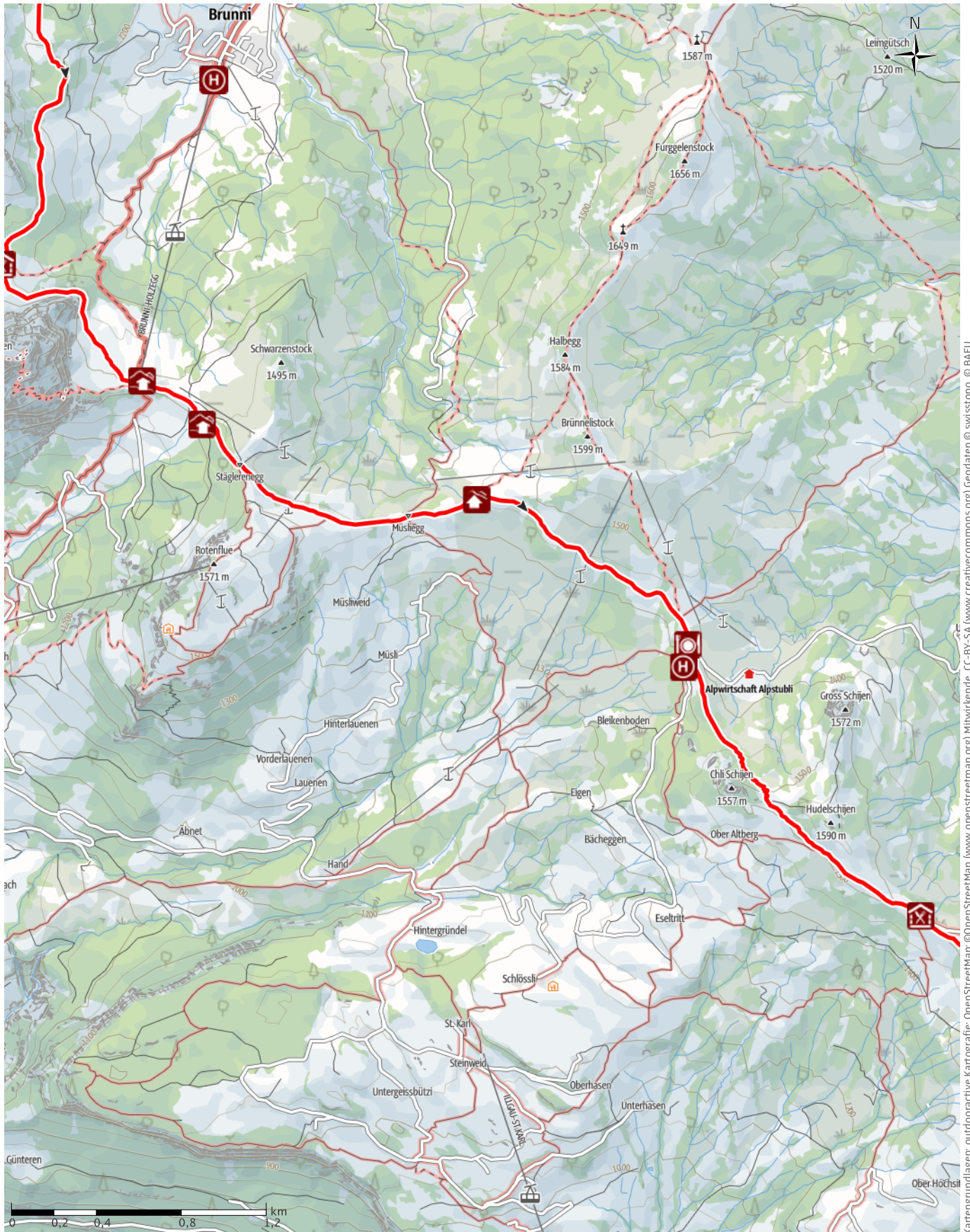
← 18,6km

🕒 6:14h

🏔️ 1019m

🏔️ 395m

Schwierigkeit mittel



Kartengrundlagen: outdooractive Kartografie; OpenStreetMap (www.openstreetmap.org) Mitwirkende, CC-BY-SA (www.creativecommons.org) Geodaten © swisstopo, © BAFU

# TOP Schwyzer Panoramaweg

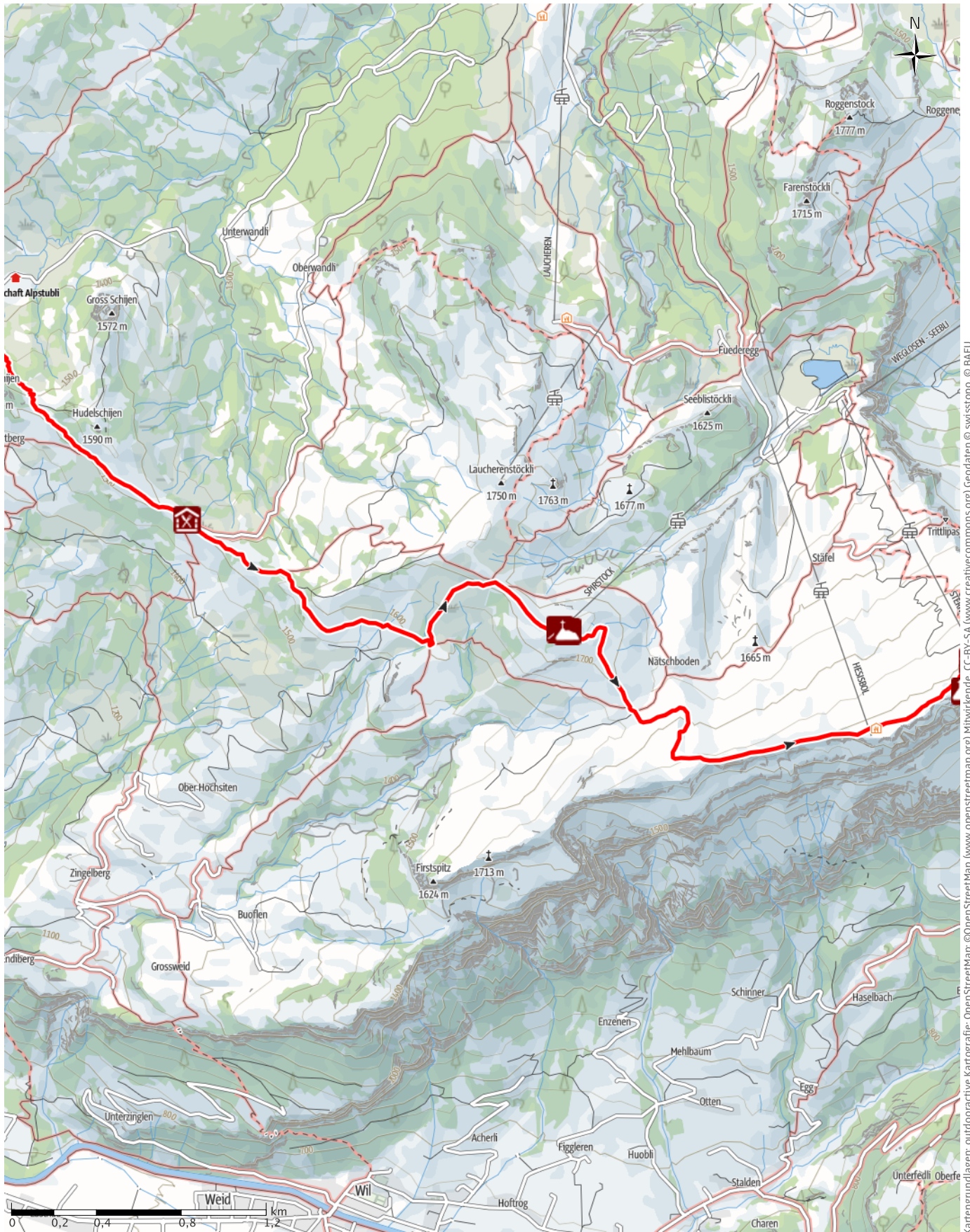
← 18,6km

🕒 6:14h

▲ 1019m

▼ 395m

Schwierigkeit mittel



Kartengrundlagen: outdooractive Kartografie; OpenStreetMap (www.openstreetmap.org) Mitwirkende, CC-BY-SA (www.creativecommons.org) Geodaten © swisstopo, © BAFU

# TOP Schwyzer Panoramaweg

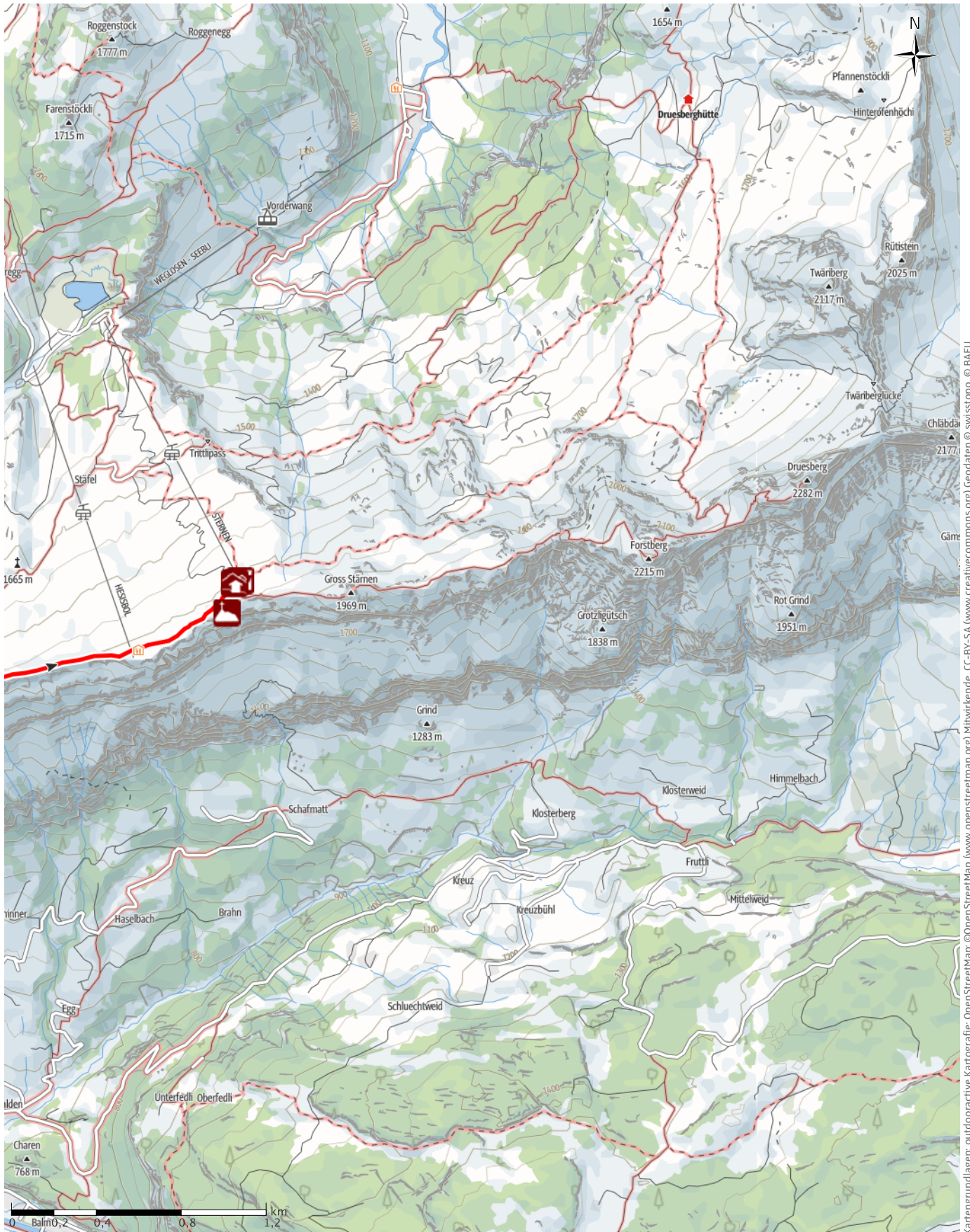
← 18,6km

🕒 6:14h

▲ 1019m

▾ 395m

Schwierigkeit mittel

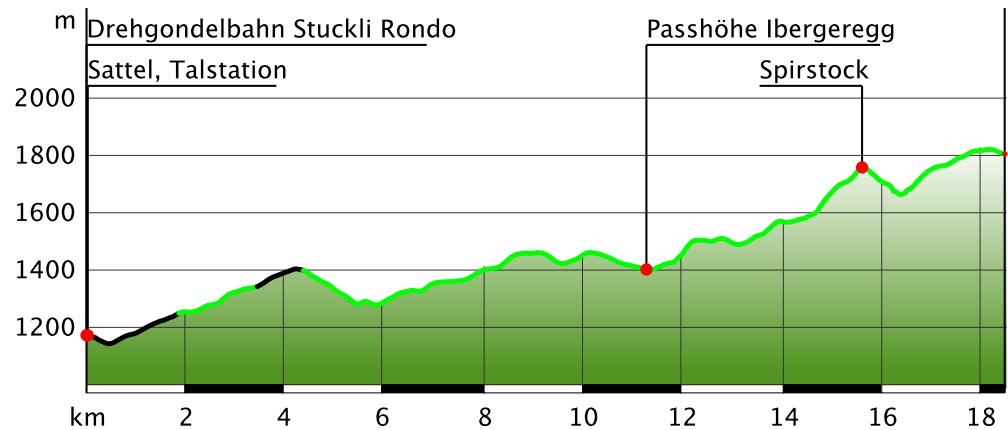


Kartengrundlagen: outdooractive Kartografie; OpenStreetMap (www.openstreetmap.org); Mitwirkende, CC-BY-SA (www.creativecommons.org); Geodaten © swisstopo, © BAFU

## Wegart

Weg	15,7km
Pfad	0km
Straße	2,9km

## Höhenprofil



## Tourdaten

### Wanderung

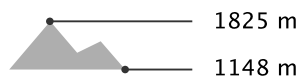
Strecke	↔	18,6 km
Dauer	🕒	6:14 h
Aufstieg	⬆️	1019 m
Abstieg	⬇️	395 m

Schwierigkeit mittel

Kondition ●●●●●●

Technik ●●●●●●

Höhenlage



## Beste Jahreszeit

JAN | FEB | MÄR  
APR | MAI | JUN  
JUL | AUG | SEP  
OKT | NOV | DEZ

## Bewertungen

### Autoren

Erlebnis ●●●●●

Landschaft ●●●●●

### Community

## Weitere Tourdaten

### Eigenschaften

aussichtsreich	Gipfel-Tour
Streckentour	Bergbahnauf-/abstieg

### Auszeichnungen

🍴🕒 Einkehrmöglichkeit

Erlebnisregion Mythen

Aktualisierung: 02.04.2019



Quelle  
Schwyzer Wanderwege

6440 Brunnen  
info@schwyzer-wanderwege.ch  
http://www.schwyzer-wanderwege.ch

## Vom Sattel ins Hoch-Ybrig

Wunderbare Aussichten und einmalige Naturerlebnisse sind beim Schwyzer Panoramaweg garantiert!

Ausgangspunkt für den Schwyzer Panoramaweg ist «Stuckli Rondo», die Gondelbahn von Sattel-Hochstuckli oder die Rotenfluebahn von Rickenbach auf die Rotenflue, je nach Einstieg. Der Weg führt von Sattel in rund 3 Stunden über die Haggenegg, hinter den beiden Mythen entlang bis zur Luftseilbahn Brunni-Holzegg. Hier besteht die Möglichkeit zum Talabstieg und Rückkehr via Bus und Zug von Brunni über Einsiedeln.

Der Schwyzer Panoramaweg führt Sie von der Holzegg weiter in Richtung Ibergereg und zum Ende der Wanderung auf dem Spirstock im Hoch Ybrig. Ab Ibergereg fährt ein Bus Richtung Oberberg oder Schwyz. Im Hoch Ybrig besteht die Möglichkeit zur Talfahrt mit der Luftseilbahn in die Weglosen.

Entlang des ganzen Schwyzer Panoramawegs befinden sich Berggasthäuser, die zur zum Verweilen und Geniessen einladen. Die einmalige Aussicht auf Seen und Berge, die vielen Rastplätze, Seilbahnen und Busanbindungen lassen eine individuelle Wandertour zu.

Der Weg kann auch beliebig abgekürzt werden.

# TOP Schwyzer Panoramaweg

## Ausrüstung

Wanderschuhe mit gutem Profil oder Treckingschuhe, Regenjacke, Getränk, Verpflegung, eventuell Stöcke.

## Informationsmaterial

### Weitere Infos und Links

<https://www.mythenregion.ch/sommer>

## Wegbeschreibung

### Start der Tour

Mostelberg

Koordinaten:

Geogr. 47.067350, 8.650084

UTM 32T 473430 5212707

### Ende der Tour

Sternen

### Wegbeschreibung

Mostelberg - Haggenegg - Ibergeregg - Spirstock – Sternen 6 Std.

Wanderzeit Start Sternen:

Sternen – Spirstock – Ibergeregg – Haggenegg – Mostelberg 5 Std. 40 Min

## Anreise

### Öffentliche Verkehrsmittel

Mitten in der Zentralschweiz, direkt an der Nord-Süd-Achse gelegen, ist die Mythenregion aus allen Richtungen, sowohl mit dem Auto, als auch mit der Bahn schnell erreichbar. Ab Zürich in ca. 45 Minuten und ab Luzern oder Zug in nur 30 Minuten.

### Anfahrt

Fahren Sie auf der Autobahn A4 bis zur Ausfahrt Seewen/Schwyz. Von dort gelangen Sie via Schwyz nach Rickenbach an die Talstation der Rotenfluebahn oder auf die Ibergeregg.

Von Zürich erreicht man die Mythenregion über die Autobahn A3 bis zur Ausfahrt Einsiedeln. Von Einsiedeln fahren Sie weiter bis ins Brunni-Alpthal.

### Parken

Die Parkplätze im Brunni-Alpthal, Ibergeregg, Handgruobi und bei der Talstation Rotenfluebahn sind alle gebührenpflichtig.

## Schutzgebiete (7)

### Naturschutzgebiet Ibergeregg

Betretungsverbote

! 01.12 - 31.03

BLN Rieter südl. Schwarzenstock

BLN Ibergeregg-West

BLN Inner und Usser Schnabel

BLN Brestenburg / Rieter

BLN Ibergeregg

Wildruhezone Staatswald

Betretungsverbote

! 01.12 - 31.03

In diesen Schutzgebieten gelten folgende Regeln:

Bitte berücksichtigt die lokalen Hinweise zum Schutz der Natur.

## Interessante Punkte (25)




 Bushaltestelle

 **Sattel, Talstation**

Quelle: Bundesbehörden der Schweizerischen Eidgenossenschaft




 Bergbahn Talstation

 **Drehgondelbahn Stuckli Rondo**

Postfach 36

6417 Sattel

 +41 41 836 80 80

[info@sattel-hochstuckli.ch](mailto:info@sattel-hochstuckli.ch)

<http://www.sattel-hochstuckli.ch>


Quelle: Schwyzer Wanderwege



 Tourist-Information

 **Sattel Tourismus**

6417 Sattel

 +41 41 835 17 66

[info@sattel.ch](mailto:info@sattel.ch)

<http://www.sattel-hochstuckli.ch>

Quelle: Schwyzer Wanderwege



 Berggasthof

 **Berggasthaus Mostelberg**

Mostelbergstrasse 170

6417 Sattel

Quelle: Schwyzer Wanderwege

# TOP Schwyzer Panoramaweg




„Tipp des Autors“

 Restaurant

**5 Mostler's Q-HOF**

Mostelbergstrasse 173

6417 Sattel

 041 835 13 40

[info@mostlers-q-hof.ch](mailto:info@mostlers-q-hof.ch)

<http://www.mostlers-q-hof.ch>


Quelle: Schwyzer Wanderwege



 Gondelbahn

**6 Drehgondelbahn Stuckli Rondo**

6417 Sattel

 041 836 80 80


[nfo@sattel-hochstuckli.ch](mailto:nfo@sattel-hochstuckli.ch)

<http://www.sattel-hochstuckli.ch>

Quelle:  Wandermagazin SCHWEIZ




„Tipp des Autors“

 Brücke

**7 Fussgänger-Hängebrücke Skywalk**

Postfach 36

6417 Sattel

 +41 41 836 80 80

[info@sattel-hochstuckli.ch](mailto:info@sattel-hochstuckli.ch)

<http://www.sattel-hochstuckli.ch>

Quelle: Schwyzer Wanderwege



 Restaurant

**8 Restaurant Engelstock**

Engelstock

6417 Sattel

Quelle: Schwyzer Wanderwege



 Berggasthof

**9 Berggasthaus Herrenboden**

6417 Sattel

Quelle: Schwyzer Wanderwege



 Kapelle

**10 Pilgerkapelle Haggenegg**

Quelle: Schwyzer Wanderwege

„Tipp des Autors“


 Restaurant



**11 Berggasthaus Haggenegg**

Haggeneggstrasse 14

6430 Schwyz

 041 811 17 74

<http://haggenegg.jimdo.com>

Quelle: Schwyzer Wanderwege



 Bushaltestelle

**12 Brunni SZ, Talstation LBH**

Quelle: Bundesbehörden der Schweizerischen Eidgenossenschaft



 Bergbahn Bergstation

**13 Brunni SZ LBH**

Quelle: Bundesbehörden der Schweizerischen Eidgenossenschaft



 Bewirtschaftete Hütte

**14 Alpwirtschaft Zwüschet Mythen**

Quelle: Schwyzer Wanderwege



 Berggasthof

**15 Berggasthaus Holzegg**

Ibergereg

8843 Oberiberg

Quelle: Schwyzer Wanderwege



 Berggasthof

**16 Skihaus Holzegg**

Postfach 4

8843 Oberiberg

Quelle: Schwyzer Wanderwege



 Bewirtschaftete Alm

**17 Alpwirtschaft Zwäcken**

8843 Oberiberg

Quelle: Schwyzer Wanderwege




„Tipp des Autors“

 Restaurant

**18 Passhöhe Ibergereg**

Ibergereg 1

8843 Ibergereg

 041 811 20 49


[rubli@iberegereg.ch](mailto:rubli@iberegereg.ch)

<http://www.iberegereg.ch>


Quelle: Schwyzer Wanderwege




**TOP** Schwyzer Panoramaweg


 **Bushaltestelle**  
**19 Ibergeregg, Passhöhe**  
 Quelle: Bundesbehörden der Schweizerischen Eidgenossenschaft

 **Bewirtschaftete Hütte**  
**20 Alp Sternenegg**  
 Quelle: Schwyzer Wanderwege

 **Bergbahn Bergstation**  
**21 Spirstock**  
 Quelle: Bundesbehörden der Schweizerischen Eidgenossenschaft


 **Berggipfel**  
**22 Spirstock**  
 Quelle: Bundesamt für Landestopografie

Schweizerische Eidgenossenschaft  
Confédération suisse  
Confederazione Svizzera  
Confederaziun svizra  
Bundesamt für Landestopografie  
Ufficio federale di topografia  
Ufficio federal de topografia  
Ufficio federal da topografia

 **Berggipfel**  
**23 Klein Sternen**  
 Quelle: Bundesamt für Landestopografie

Schweizerische Eidgenossenschaft  
Confédération suisse  
Confederazione Svizzera  
Confederaziun svizra  
Bundesamt für Landestopografie  
Ufficio federale di topografia  
Ufficio federal de topografia  
Ufficio federal da topografia

 **Berggasthof**  
**24 Bergrestaurant Sternen**  
 8842 Unteriberg  
 Quelle: Schwyzer Wanderwege

 **Bergbahn Bergstation**  
**25 Klein Sternen**  
 Quelle: Bundesbehörden der Schweizerischen Eidgenossenschaft

**Tour zum Mitnehmen für iPhone und Android**



QR-Code scannen und diese Tour offline speichern, mit Freunden teilen und mehr ...

Webseite

<http://regio.outdooractive.com/oar-schwyzer-wanderwege/s/9jBAk>

## Zeichenerklärung

### Topografie

	Wald, Forst
	Moor, Sumpf, Ried
	Heide
	Wohnbaufläche mit Einzelgebäude
	Gewerbefläche mit Einzelgebäude
	Friedhof
	Golfplatz
	Sportplatz, Stadion
	Stadion
	Freibad
	Weinberg
	Felszeichnung
	Staatsgrenze
	Landesgrenze
	Kreisgrenze
	Höhenlinie
	Sondernutzungsfläche
	Naturschutzgebiet

### Topografische Einzelzeichen

	Berg/Gipfelkreuz
	Höhenpunkt
	Fels
	Höhle
	Kirche
	Kapelle
	Friedhof
	Schloss/Burg
	Kloster
	Denkmal
	Ruine
	Bergwerk
	Findling/Hügelgrab
	Sendemast/Turm
	Windrad
	Wasser-/Windmühle
	Aussichtspunkt

### Straßen und Wege

	Autobahn mit Nummer
	Bundesstraße mit Nummer
	Staats-, Landes-, Kreisstraße
	Gemeindestraße
	Hauptwirtschaftsweg
	Wirtschaftsweg
	Fußweg
	Klettersteig

### Lifte, Eisenbahn

	Großkabinenbahn
	Kabinenbahn
	Sessellift
	Ski-, Schlepplift
	Materialeilbahnen
	Eisenbahn
	S-Bahn
	U-Bahn
	Straßenbahn
	Bahnhof