

TOP Waldstätterweg

↔ 7,8km

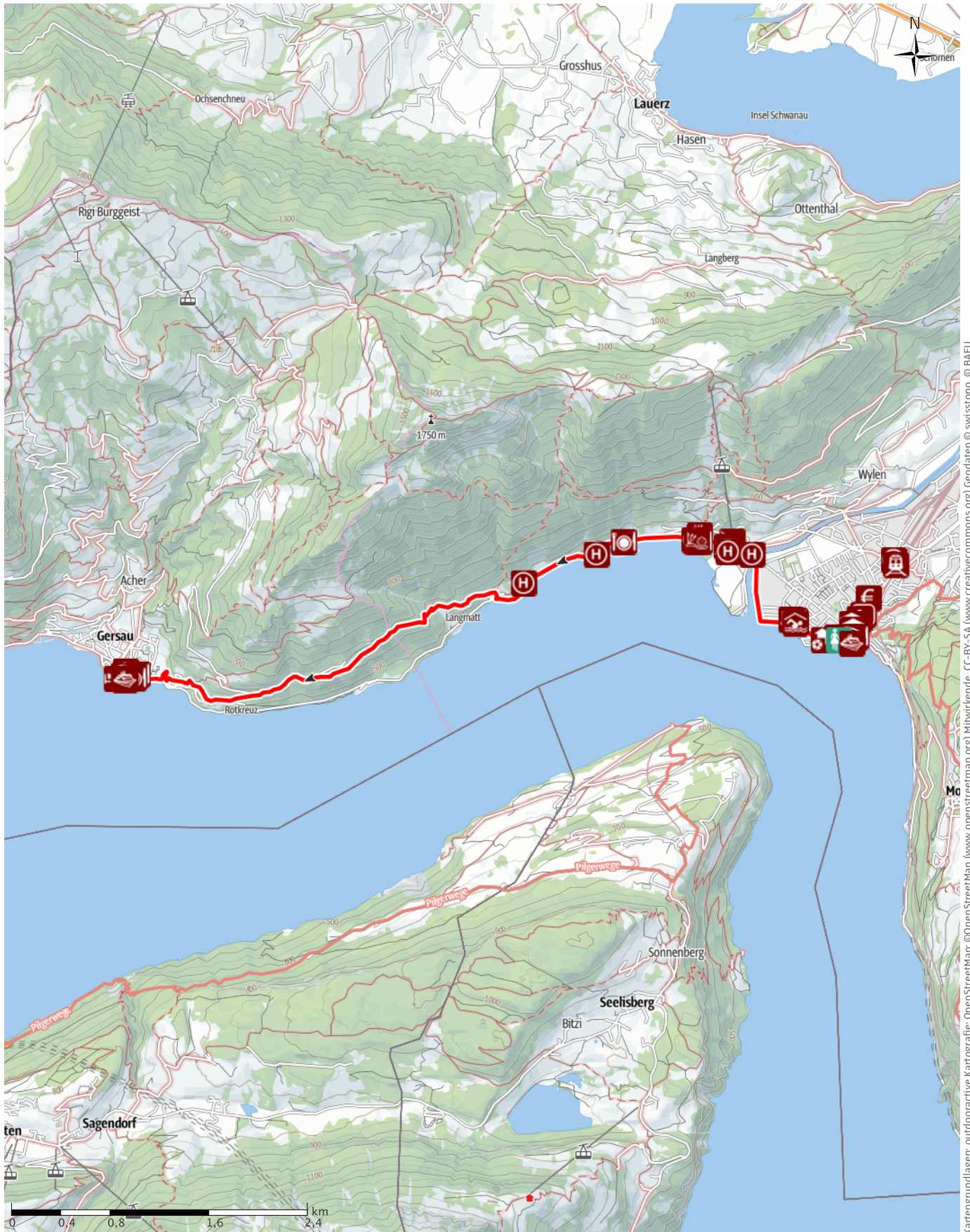
🕒 2:45h

⬇️ 292m

⬆️ 281m

Schwierigkeit

leicht



Kartengrundlagen: outdooractive Kartografie; OpenStreetMap (www.openstreetmap.org) Mitwirkende, CC-BY-SA (www.creativecommons.org) Geodaten © swisstopo, © BAFU

TOP Waldstätterweg

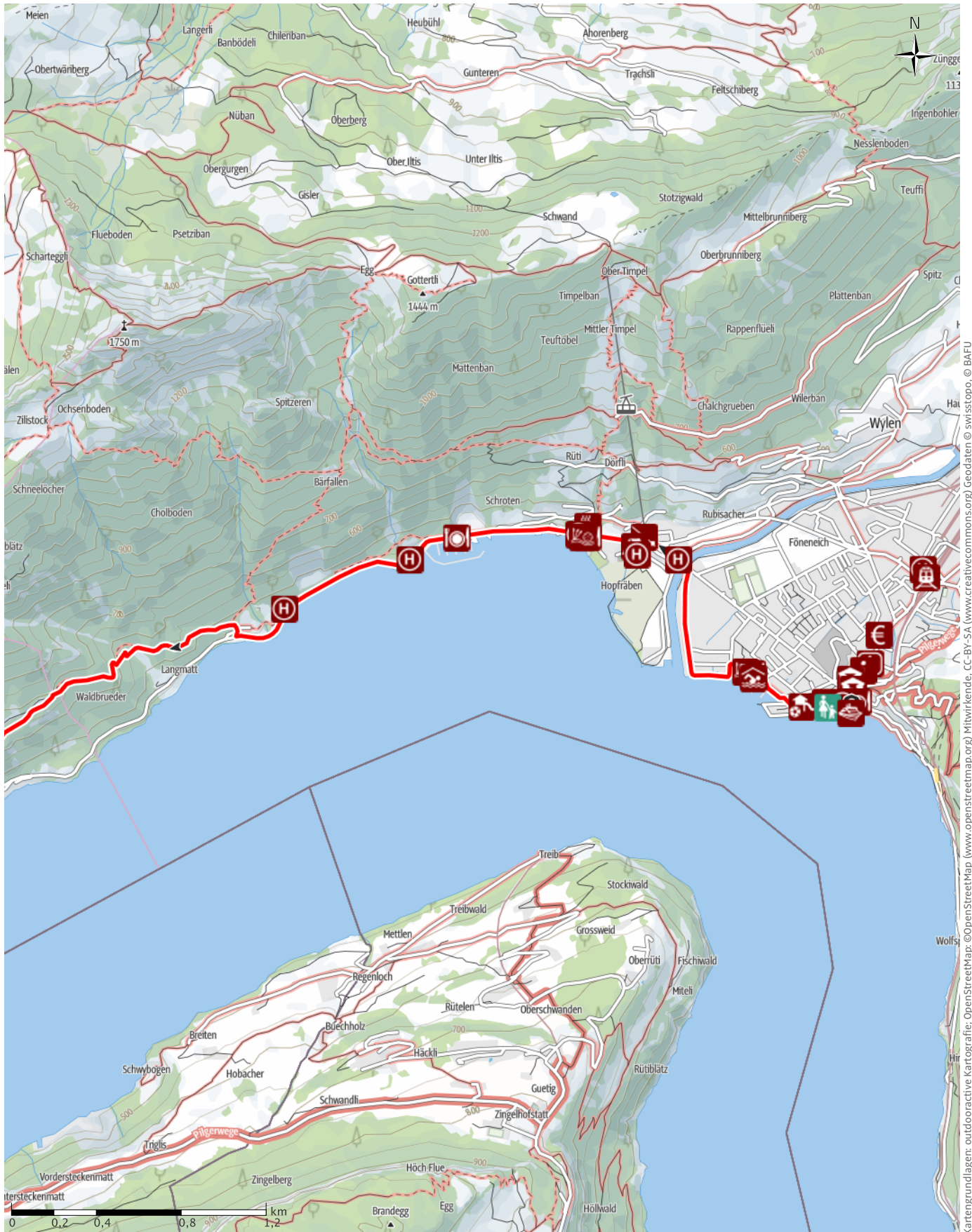
↔ 7,8km

🕒 2:45h

⬆️ 292m

⬆️ 281m

Schwierigkeit leicht



Kartengrundlagen: outdooractive Kartografie; OpenStreetMap (www.openstreetmap.org) Mitwirkende, CC-BY-SA (www.creativecommons.org) Geodaten © swisstopo, © BAFU

TOP Waldstätterweg

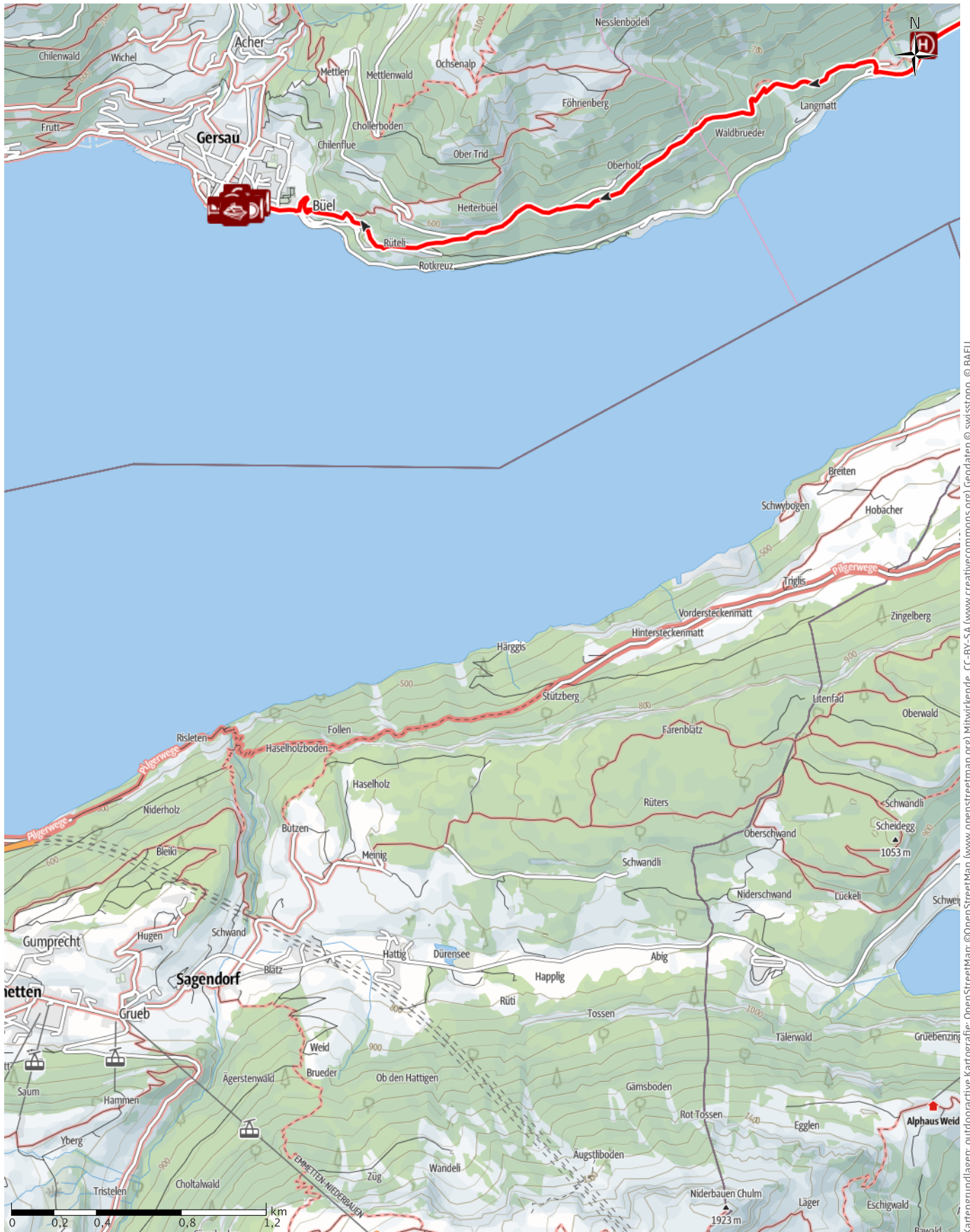
↔ 7,8km

🕒 2:45h

⬆️ 292m

⬆️ 281m

Schwierigkeit leicht

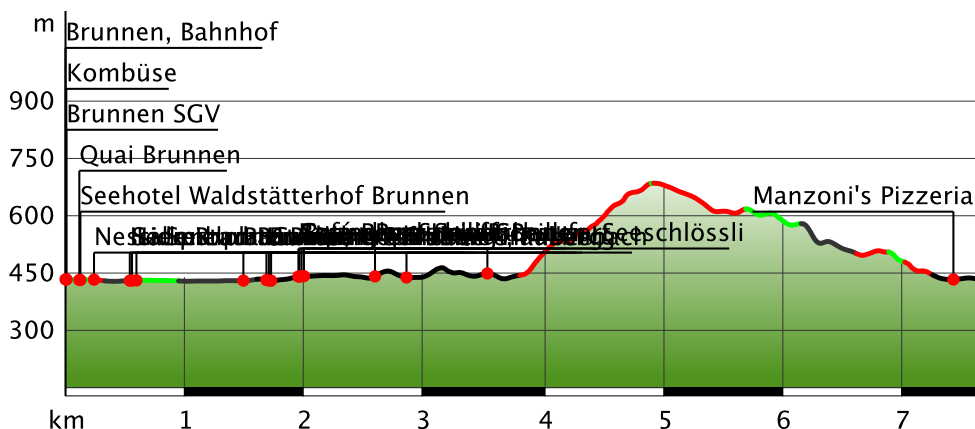


Kartengrundlagen: outdooractive Kartografie; OpenStreetMap (www.openstreetmap.org) Mitwirkende, CC-BY-SA (www.creativecommons.org) Geodaten © swisstopo, © BAFU

Wegart

Asphalt	1,5km
Weg	1,2km
Pfad	2,4km
Straße	2,6km

Höhenprofil



Tourdaten

Wanderung

Strecke ↔ 7,8 km

Dauer ⌚ 2:45 h

Aufstieg ↗ 292 m

Abstieg ↘ 281 m

Schwierigkeit leicht

Kondition ●●●●●

Technik ●●●●●

Höhenlage

692 m

433 m

Beste Jahreszeit

JAN | FEB | MÄR

APR | MAI | JUN

JUL | AUG | SEP

OKT | NOV | DEZ

Bewertungen

Autoren

Erlebnis ●●●●●

Landschaft ●●●●●

Community

Weitere Tourdaten

Eigenschaften

aussichtsreich Streckentour

Auszeichnungen

🍴 Einkehrmöglichkeit

👨‍👩‍👧 familienfreundlich



Marcel Truttmann

Aktualisierung: 06.10.2015



Quelle
Schwyzer Wanderwege

6440 Brunnen
info@schwyzer-wanderwege.ch
http://www.schwyzer-wanderwege.ch

Waldstätterquai und den Auslandschweizerplatz an die Seestrasse bis nach Brünischart. Hier beginnt der Bergwanderweg durch die südländisch anmutende Waldvegetation mit herrlicher Rundschau. Via Gersau wird Vitznau erreicht.

Zu Fuss um den ganzen Vierwaldstättersee auf dem Waldstätterweg – wenn das keine Herausforderung ist! Beginnen Sie mit dem abwechslungsreichen Teilstück Brunnen - Gersau. Spazieren Sie durch das Dorf Brunnen, vorbei an Campingplätzen, der Luftseilbahn-Talstation und dem neuen Bootshafen bis Sie zur Abzweigung «Brünischart» kommen. Jetzt geht es kräftig bergauf, über Stock und Stein, natürliche Treppen, immer durch den Wald. Die Anstrengung wird belohnt - verschmausen Sie auf einer gemütlichen Holzbank und bestaunen Sie die grandiose Sicht über den See. Lassen Sie Ihren Blick von den Urner-Alpen über die Klewenalp zum Stanserhorn und Pilatus schweifen. Nach einer weiteren kurzen Steigung führt

Ein Hauch von Süden – von Brunnen über den

der Weg wieder abwärts bis Sie in Gersau ankommen. Machen Sie unbedingt noch einen Rundgang im kleinen Kurpark und erleben Sie, wie das mediterrane Klima Palmen, Araukarien und sonstige exotische Pflanzen gedeihen lässt. Nach einer Erfrischung in einem der Lokale direkt am See steht der Bus oder das Schiff für Ihre Weiterreise bereit.

Autorentipp

Abstecher in die Pfarrkirche von Gersau. Die heutige schöne klassizistische Kirche wurde in den Jahren 1807 - 1812 erbaut, welche das Dorfbild in den letzten 200 Jahren geprägt hat.

Sicherheitshinweise

Strasse bei Brünischart vorsichtig überqueren.

Ausrüstung

Wanderschuhe mit gutem Profil oder Treckingschuhe
Regenjacke Getränk Verpflegung, eventuell Stöcke.

Wegbeschreibung

Start der Tour

Brunnen Schiffstation SGV

Koordinaten:

Geogr. 46.993733, 8.605305

UTM 32T 469989 5204543

Ende der Tour

Gersau Seebühne

Wegbeschreibung

Von der Schiffstation geht es westwärts der berühmten Seepromenade des Kurortes entlang. Man gelangt zum Auslandschweizerplatz, dort rechts das Brücklein über das Leewasser überqueren und weiter dem Seeuferweg folgen. Am Strandbad vorbei geht es bis zur Häuserparzelle an der Muota. Dem Strässlein nordwestlich folgen bis zur Querstrasse. Dann links halten dem Trottoir folgen bis Fallenbach und Brünischart. Von dort geht es Richtung Geisstal und dem Oberholz mit schönen Aussichtspunkten Richtung Gersau. Im Heiterbuolwald trifft man auf die Quartierstrasse. Jetzt geht es über das Rüteli, der Kirche entlang Richtung Schiffstation SGV und zur Seebühne.

Anreise

Öffentliche Verkehrsmittel

Mit den SBB bis Brunnen. Auto AG Schwyz Linie 2 ab Schwyz; Linie 28 ab Rotkreuz. Mit der Schifffahrtsgesellschaft des Vierwaldstättersees ab Luzern, Flüelen, Treib bis Brunnen.

SBB-Fahrplan

Fahrplan Auto AG Schwyz

Fahrplan SGV

Anfahrt

Mit dem PW auf der A4 bis Ausfahrt Brunnen, Richtung Zentrum Brunnen.

Parken

Gemeindeparkplatz im Zentrum oder Sportplatz Gersauerstrasse (alle gebührenpflichtig).

Schutzgebiete (1)

BLN Vierwaldstättersee mit Kernwald, Bürgenstock, Rigi

In diesen Schutzgebieten gelten folgende Regeln:

Bitte berücksichtigt die lokalen Hinweise zum Schutz der Natur.

Interessante Punkte (35)



 Bushaltestelle

1 Brunnen, Bahnhof

Quelle: Bundesbehörden der Schweizerischen Eidgenossenschaft



 Bahnhof

2 Brunnen

Quelle: Bundesbehörden der Schweizerischen Eidgenossenschaft



 Infopunkt

3 Schwyzer Wanderwege

6440 Brunnen

info@schwyzer-wanderwege.ch

<http://www.schwyzer-wanderwege.ch>

Quelle: Berner Wanderwege



 Museum

4 Galerie am Leewasser

TOP Waldstätterweg

Eisengasse 8
6440 Brunnen
☎ +41 41 820 08 8

info@galerie-am-leewasser.ch
<http://www.galerie-am-leewasser.ch>
Quelle: Schwyzer Wanderwege



Waldstätterquai 1
6440 Brunnen
Quelle: Schwyzer Wanderwege



B Bushaltestelle
11 Brunnen, See/Schiffstation
Quelle: Bundesbehörden der Schweizerischen Eidgenossenschaft



M Museum
5 Swiss Knife Valley VISITOR CENTER
Bahnhofstrasse 3
6440 Brunnen
☎ +41 41 820 60 10
info@swissknifevalley.ch
<http://www.swissknifevalley.ch>
Quelle: Schwyzer Wanderwege



F Fußgängerzone
12 Quai Brunnen
Quelle: Schwyzer Wanderwege



H Hotel
13 Seehotel Waldstätterhof Brunnen
Waldstätterquai 6
6440 Brunnen
☎ 041 825 06 06
info@waldstaetterhof.ch
<http://www.waldstaetterhof.ch>
Quelle: Schwyzer Wanderwege



€ Bank
6 Schwyzer Kantonalbank Filiale Brunnen
Bahnhofstrasse 29
6440 Brunnen
☎ +41 58 800 63 00
Quelle: Schwyzer Wanderwege



S Spielplatz
14 Nessi Spielplatz Brunnen
Bahnhofstrasse 15
6440 Brunnen
☎ +41 41 825 00 40
info@brunnentourismus.ch
<http://www.brunnentourismus.ch>
Quelle: Schwyzer Wanderwege



i Tourist-Information
7 Brunnen Tourismus
Bahnhofstrasse 15
6440 Brunnen
☎ +41 41 825 00 40
info@brunnentourismus.ch
<http://www.brunnentourismus.ch/de/>
Quelle: Schwyzer Wanderwege



H Hallenbad
15 Hallenbad Brunnen
Föhnhafen 6
6440 Brunnen
☎ 041 820 18 87
<http://www.brunnen.ch/>
Quelle: Schwyzer Wanderwege



R Restaurant
8 Restaurant Elite
Am See
6440 Brunnen
Quelle: Schwyzer Wanderwege



R Restaurant
16 Seerestaurant Lido
Föhnhafen 6
6440 Brunnen
Quelle: Schwyzer Wanderwege



F Fähre
9 Brunnen SGV
Quelle: Bundesbehörden der Schweizerischen Eidgenossenschaft

R Restaurant
10 Kombüse


S Seebad

TOP Waldstätterweg

17 Lido Brunnen

Föhnhafen 6

6440 Brunnen

 041 820 18 87

<http://www.brunnen.ch>

Quelle: Schwyzer Wanderwege


 Bushaltestelle

18 Brunnen, Hopfräben


Quelle: Bundesbehörden der Schweizerischen Eidgenossenschaft


 Bergbahn Talstation

19 Urmiberg -Brunner Hausberg

Restaurant Timpelweid

6440 Brunnen

 +41 41 820 14 05

info@urmiberg.ch
<http://www.urmiberg.ch>

Quelle: Schwyzer Wanderwege


 Bushaltestelle

20 Brunnen, Seilbahn Urmiberg


Quelle: Bundesbehörden der Schweizerischen Eidgenossenschaft


 Camping

21 Camping Urmiberg

Gersauerstrasse 75

6440 Brunnen

 +41 41 820 33 27

campingurmiberg@campingurmiberg.ch
<http://www.campingurmiberg.ch>

Quelle: Schwyzer Wanderwege


 Restaurant

22 Restaurant Schilf

Gersauerstrasse 85

6440 Brunnen

Quelle: Schwyzer Wanderwege


 Café

23 Café Restaurant Schiller

Gersauerstrasse 76

6440 Brunnen

Quelle: Schwyzer Wanderwege


 Seebad

24 Strandbad Hopfräben

Gersauerstrasse 83

6440 Brunnen

Quelle: Schwyzer Wanderwege


 Bushaltestelle

25 Brunnen, Schiller

Quelle: Bundesbehörden der Schweizerischen Eidgenossenschaft


 Restaurant

26 Restaurant Beaufort

Gersauerstrasse 91

6440 Brunnen

Quelle: Schwyzer Wanderwege


 Bushaltestelle

27 Brunnen, Fallenbach

Quelle: Bundesbehörden der Schweizerischen Eidgenossenschaft


 Bushaltestelle

28 Brunnen, Seeschlössli

Quelle: Bundesbehörden der Schweizerischen Eidgenossenschaft


 Restaurant

29 Steak House

Seestrasse 23

6442 Gersau

Quelle: Schwyzer Wanderwege


 Restaurant

30 Restaurant Schiff

Seestrasse 14

6442 Gersau

Quelle: Schwyzer Wanderwege


 Bank

31 Schwyzer Kantonalbank Filiale Gersau

Poststrasse 2

6442 Gersau

 +41 58 800 63 70

Quelle: Schwyzer Wanderwege

 Fähre

TOP Waldstätterweg



32 Gersau

Quelle: Bundesbehörden der Schweizerischen Eidgenossenschaft




i Tourist-Information

33 Gersau Tourismus

Seestrasse 27

6442 Gersau

 +41 41 828 12 20

tourismus@gersau.ch

<http://www.gersau.ch/de/gersau-tourismus.html>

Quelle: Schwyzer Wanderwege



Ⓜ Bushaltestelle

34 Gersau, Schiffstation

Quelle: Bundesbehörden der Schweizerischen Eidgenossenschaft



🏨 Hotel

35 Seehotel Schwert

Seestrasse 29

6442 Gersau

Quelle: Schwyzer Wanderwege

Tour zum Mitnehmen für iPhone und Android





















QR-Code scannen und diese Tour offline speichern, mit Freunden teilen und mehr ...

Webseite


<http://regio.outdooractive.com/oar-schwyzer-wanderwege/s/3b9bT>

Zeichenerklärung









Topografie

	Wald, Forst
	Moor, Sumpf, Ried
	Heide
	Wohnbaufläche mit Einzelgebäude
	Gewerbefläche mit Einzelgebäude
	Friedhof
	Golfplatz
	Sportplatz, Stadion
	Stadion
	Freibad
	Weinberg
	Felszeichnung
	Staatsgrenze
	Landesgrenze
	Kreisgrenze
	Höhenlinie
	Sondernutzungsfläche
	Naturschutzgebiet











Topografische Einzelzeichen

	Berg/Gipfelkreuz
	Höhenpunkt
	Fels
	Höhle
	Kirche
	Kapelle
	Friedhof
	Schloss/Burg
	Kloster
	Denkmal
	Ruine
	Bergwerk
	Findling/Hügelgrab
	Sendemast/Turm
	Windrad
	Wasser-/Windmühle
	Aussichtspunkt

Straßen und Wege

	Autobahn mit Nummer
	Bundesstraße mit Nummer
	Staats-, Landes-, Kreisstraße
	Gemeindestraße
	Hauptwirtschaftsweg
	Wirtschaftsweg
	Fußweg
	Klettersteig

Lifte, Eisenbahn

	Großkabinenbahn
	Kabinenbahn
	Sessellift
	Ski-, Schlepplift
	Materialseilbahnen
	Eisenbahn
	S-Bahn
	U-Bahn
	Straßenbahn
	Bahnhof