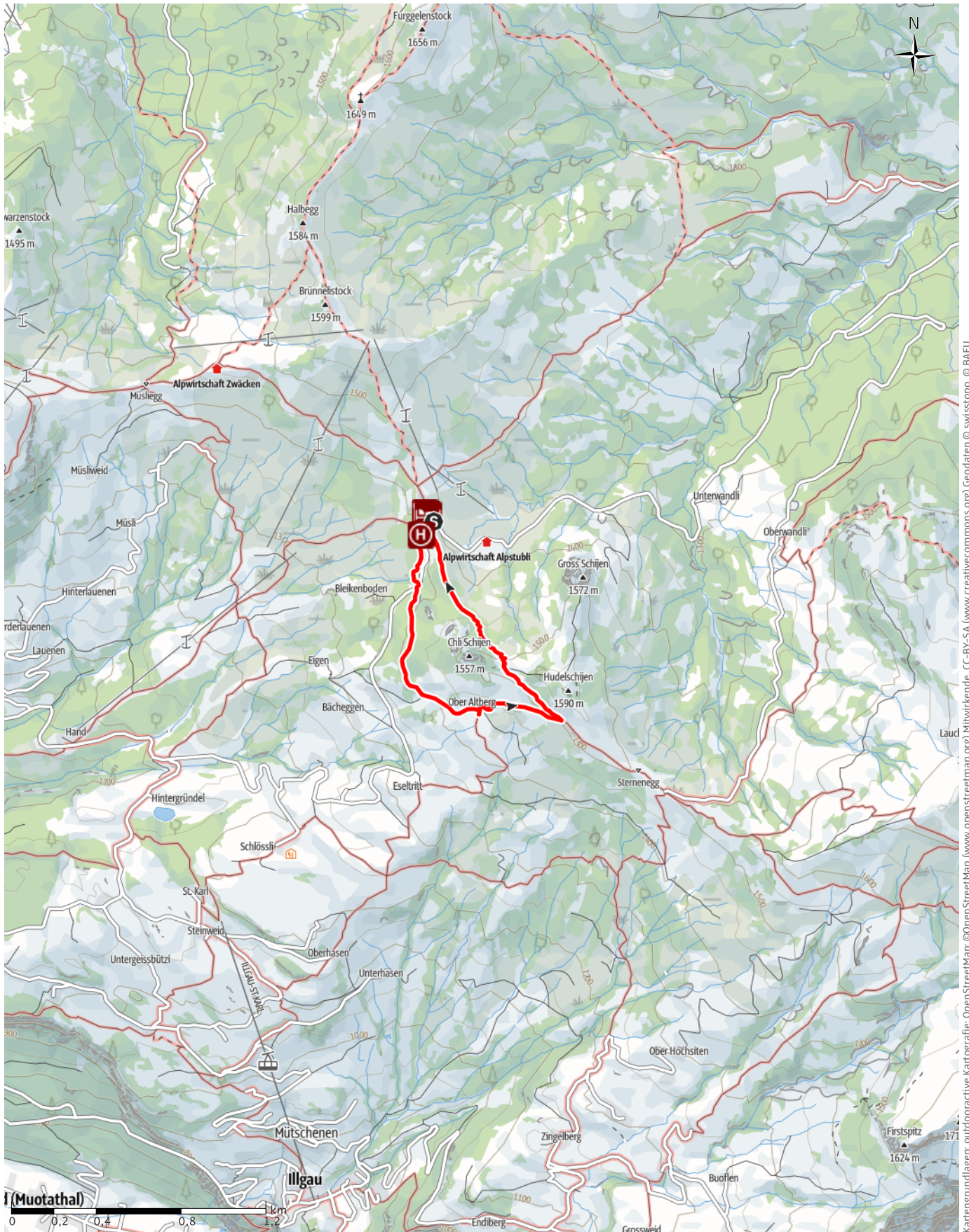


# TOP WanderWunder Schwyz: Ibergeregge bis Ober Alberg

Schutzgebiete  ! Bitte Schutzgebietsinformationen beachten!



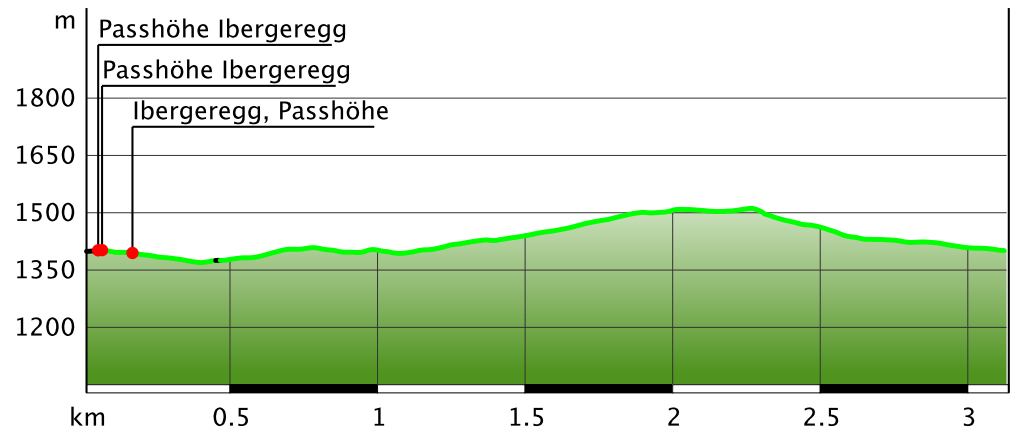
Kartengrundlagen: outdooractive Kartografie; OpenStreetMap (www.openstreetmap.org); Mitwirkende, CC-BY-SA (www.creativecommons.org); Geodaten © swisstopo, © BAFU

# WanderWunder Schwyz: Ibergeregg bis Ober Altberg

## Wegart

Weg	3,1km
Straße	0,1km

## Höhenprofil



## Tourdaten

### Wanderung

Strecke	↔	3,1 km
Dauer	🕒	1:07 h
Aufstieg	⬆️	144 m
Abstieg	⬇️	144 m

Schwierigkeit leicht

Kondition ●●●●●

Technik ●●●●●

Höhenlage  
 1515 m  
 1373 m

## Beste Jahreszeit

JAN | FEB | MÄR  
 APR | MAI | JUN  
 JUL | AUG | SEP  
 OKT | NOV | DEZ

## Bewertungen

### Autoren

Erlebnis ●●●●●

Landschaft ●●●●●

### Community

## Weitere Tourdaten

### Eigenschaften

mit Bahn und Bus erreichbar	aussichtsreich
geologische Highlights	botanische Highlights

### Auszeichnungen

- 🔄 Rundtour
- 🍴 Einkehrmöglichkeit

Schwyzer Wanderwege  
 Aktualisierung: 19.06.2019



Quelle  
 Schwyzer Wanderwege  
 6440 Brunnen  
 info@schwyzer-wanderwege.ch  
 http://www.schwyzer-wanderwege.ch

Die Wanderung eignet sich perfekt für alle, die es gerne gemütlich angehen.

Startpunkt dieser Wanderung ist die Ibergeregg. Die Rundwanderung führt weiter nach Ober Altberg. Rund um den Chli Schijen kann den Kletterern im Klettergarten zugeschaut werden. Mit steter Sicht auf den markanten Fehlszahn Gross Schijen geht es wieder zurück zum Ausgangspunkt der Wanderung, der Ibergeregg.

### Autorentipp

- Diese Wanderung ist Teil des Wettbewerbs *WanderWunder Schwyz*.
- *Moorwald-Landschaft Ibergeregg*
- *Flachmoor Ibergeregg*

### Ausrüstung

Wanderschuhe mit gutem Profil oder Trekkingschuhe, Regenjacke, Getränk, Verpflegung, eventuell Stöcke.

## Wegbeschreibung

### Start der Tour

Ibergeregg

# TOP WanderWunder Schwyz: Ibergeregg bis Ober Altberg

Koordinaten:

Geogr. 47.017235, 8.733641

UTM 32T 479756 5207113

## Ende der Tour

Ibergeregg

## Wegbeschreibung

Ibergeregg - Ober Altberg - Ibergeregg

## Anreise



Diese Tour ist gut mit Bahn und Bus erreichbar.

## Öffentliche Verkehrsmittel

Die Ibergeregg, der Ausgangspunkt der Wanderung, ist mit dem öffentlichen Verkehr erreichbar.

## Anfahrt

Fahren Sie auf der Autobahn A4 bis zur Ausfahrt Seewen/Schwyz. Von dort gelangen Sie via Schwyz nach Rickenbach auf die Ibergeregg.

## Parken

Die Parkplätze auf der Ibergeregg sind gebührenpflichtig.

## Schutzgebiete (4)

### Naturschutzgebiet Ibergeregg

Betretungsverbote

! 01.12 - 31.03

BLN Inner und Usser Schnabel

BLN Ibergeregg

BLN Strit

In diesen Schutzgebieten gelten folgende Regeln:

Bitte berücksichtigt die lokalen Hinweise zum Schutz der Natur.

## Interessante Punkte (3)




„Tipp des Autors“

 Restaurant

**2** Passhöhe Ibergeregg

Ibergeregg 1

8843 Ibergeregg

 041 811 20 49

[rubli@ibergeregg.ch](mailto:rubli@ibergeregg.ch)

<http://www.ibergeregg.ch>

Quelle: Schwyzer Wanderwege




„Tipp des Autors“

 Restaurant

**2** Passhöhe Ibergeregg

Ibergeregg 1

8843 Ibergeregg

 041 811 20 49

[rubli@ibergeregg.ch](mailto:rubli@ibergeregg.ch)

<http://www.ibergeregg.ch>

Quelle: Schwyzer Wanderwege



 Bushaltestelle

**3** Ibergeregg, Passhöhe

Quelle: Bundesbehörden der Schweizerischen Eidgenossenschaft

## Tour zum Mitnehmen für iPhone und Android



QR-Code scannen und diese Tour offline speichern, mit Freunden teilen und mehr ...

### Webseite

<http://regio.outdooractive.com/oar-schwyzer-wanderwege/s/9qMvt>

## Zeichenerklärung

### Topografie

	Wald, Forst
	Moor, Sumpf, Ried
	Heide
	Wohnbaufläche mit Einzelgebäude
	Gewerbefläche mit Einzelgebäude
	Friedhof
	Golfplatz
	Sportplatz, Stadion
	Stadion
	Freibad
	Weinberg
	Felszeichnung
	Staatsgrenze
	Landesgrenze
	Kreisgrenze
	Höhenlinie
	Sondernutzungsfläche
	Naturschutzgebiet

### Topografische Einzelzeichen

	Berg/Gipfelkreuz
	Höhenpunkt
	Fels
	Höhle
	Kirche
	Kapelle
	Friedhof
	Schloss/Burg
	Kloster
	Denkmal
	Ruine
	Bergwerk
	Findling/Hügelgrab
	Sendemast/Turm
	Windrad
	Wasser-/Windmühle
	Aussichtspunkt

### Straßen und Wege

	Autobahn mit Nummer
	Bundesstraße mit Nummer
	Staats-, Landes-, Kreisstraße
	Gemeindestraße
	Hauptwirtschaftsweg
	Wirtschaftsweg
	Fußweg
	Klettersteig

### Lifte, Eisenbahn

	Großkabinenbahn
	Kabinenbahn
	Sessellift
	Ski-, Schlepplift
	Materialeilbahnen
	Eisenbahn
	S-Bahn
	U-Bahn
	Straßenbahn
	Bahnhof