

TOP Grosser Mythen - das Wahrzeichen von Schwyz

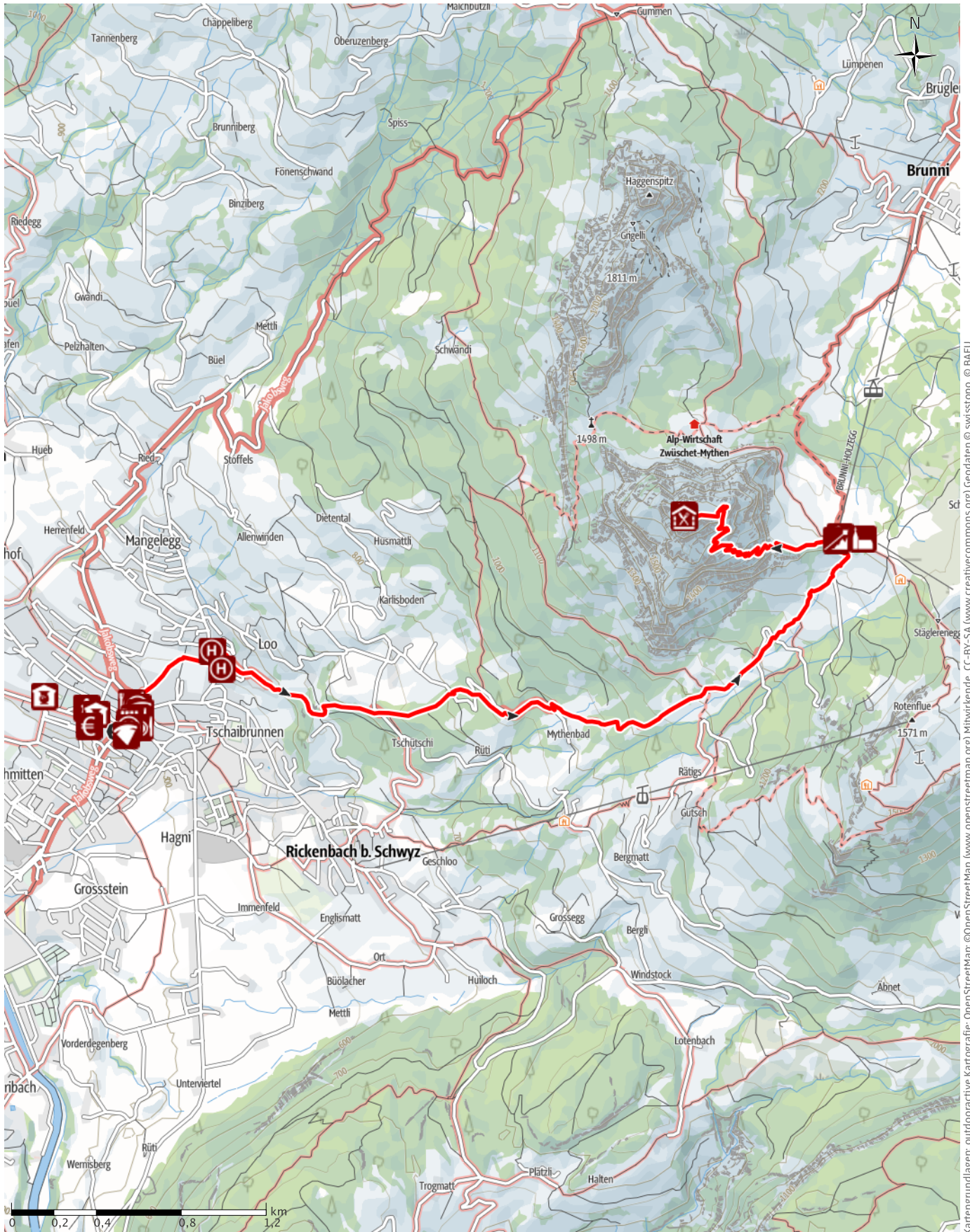
↔ 6,3km

🕒 4:00h

⬆️ 1405m

⬆️ 16m

Schwierigkeit schwer



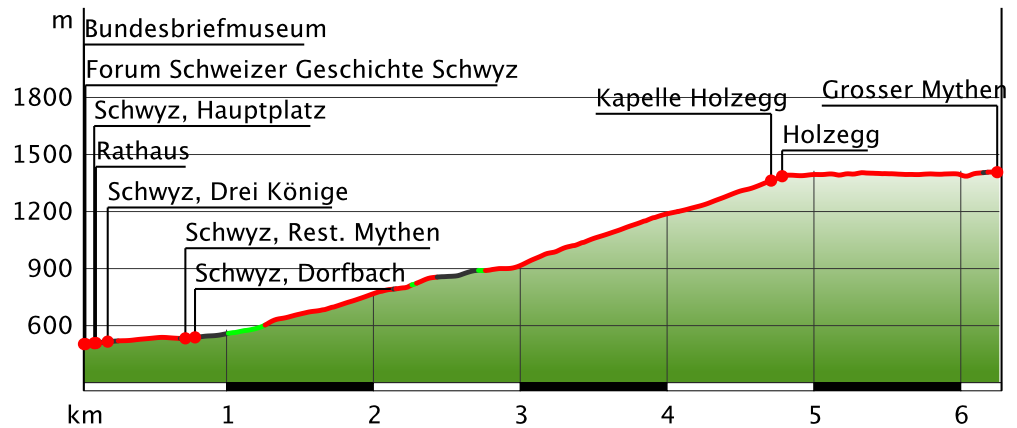
Kartengrundlagen: outdooractive Kartografie; OpenStreetMap (www.openstreetmap.org) Mitwirkende, CC-BY-SA (www.creativecommons.org) Geodaten © swisstopo, © BAFU

TOP Grosser Mythen - das Wahrzeichen von Schwyz

Wegart

Asphalt	0,8km
Weg	0,3km
Pfad	5km
Straße	0,1km

Höhenprofil



Tourdaten

Regionaler Wanderweg

Strecke	↔	6,3 km
Dauer	🕒	4:00 h
Aufstieg	⬆️	1405 m
Abstieg	⬇️	16 m

Schwierigkeit schwer

Kondition

Technik

Gefahrenpotenzial

Höhenlage

1898 m

515 m

Beste Jahreszeit

JAN | FEB | MÄR
 APR | MAI | JUN
 JUL | AUG | SEP
 OKT | NOV | DEZ

Bewertungen

Autoren

Erlebnis

Landschaft

Community

Tour (2)

Weitere Tourdaten

Eigenschaften

aussichtsreich	Gipfel-Tour
Bergbahnauf/-abstieg	ausgesetzt
versicherte Passagen	

Auszeichnungen

- Einkehrmöglichkeit
- familienfreundlich



Erhard Gick

Aktualisierung: 23.10.2017



Quelle
 Schwyzer Wanderwege
 6440 Brunnen
 info@schwyzer-wanderwege.ch
<http://www.schwyzer-wanderwege.ch>

Der Grosse Mythen hat alpinen Charakter und trotzdem kann der Berg einfach bestiegen werden. Am besten tut man dies vom Hauptort Schwyz aus, steigt schon mal bis zur Holzegg und von dort die zahlreichen kehren bis zum Gipfel. Der Lohn der Wanderung ist ein geradezu sensationeller Rundblick mit zig hundert Berggipfeln.

Sehr dominant zeigt sich der Grosse Mythen von Schwyz her. Geradezu majestätisch thront er über dem Flecken Schwyz. Der Weg führt von Schwyz über das Frauenkloster St. Josef im Loo (Klösterli) zum Mythenbad und zur Holzegg, die am Fusse des Grossen Mythen liegt. Hier beginnt der Einstieg in den Mythen-Bergweg und der Ort ist ideal für eine letzte Rast (Feuerstelle, Restaurant Holzegg). Der Aufstieg auf den Grossen Mythen ist relativ steil und sollte mit gutem Schuhwerk angegangen werden. Bei nasser Witterung

TOP Grosser Mythen – das Wahrzeichen von Schwyz

ist Vorsicht geboten. Die rutschigen Steine können sehr gefährlich sein. Der Aufstieg eröffnet einen wunderbaren Panoramablick. Auf dem Gipfel angekommen, vielleicht noch etwas erschöpft vom Aufstieg, werden alle Anstrengungen vergessen sein. Ein atemberaubender Rundblick auf die Berggipfel der Alpen, den Talkessel von Schwyz, die Zentralschweizer Seen und die Weite des Mittellandes lassen Sie staunen. Zwischen April und November ist das Gipfelrestaurant bei schönem Wetter täglich offen (wenn die Schweizer Fahne aufgezogen ist). Ein einmaliges Erlebnis ist der Sonnenaufgang auf dem Grossen Mythen.

Sicherheitshinweise

Der Mythenweg ist ausgesetzt. Der Weg ist aber gut ausgebaut und an den heiklen Stellen gut gesichert.

Ausrüstung

Wanderschuhe mit gutem Profil oder Treckingschuhe, Regenjacke, Getränk, Verpflegung, eventuell Stöcke. Gute körperliche Verfassung.

Informationsmaterial

Weitere Infos und Links

Infos zum Grossen Mythen auf der Homepage: Grosser Mythen

Wegbeschreibung

Start der Tour

Schwyz Hauptplatz

Koordinaten:

Geogr. 47.020603, 8.652819

UTM 32T 473615 5207512

Ende der Tour

Grosser Mythen

Wegbeschreibung

Die Wanderung startet auf dem Schwyzer Hauptplatz, rechts bei der Kirche vorbei. Die Strasse überqueren und dann bei der folgenden Abzweigung rechts halten. Nach ein paar Metern dem Feldweg folgen. Über Chlösterli geht es Richtung Mythenbad, Hasli, Holz und zur Holzegg. Von der Holzegg klettert der Weg in zahlreichen Windungen dem Gipfel entgegen.

Zurück auf dem gleichen Weg.

Wer den Aufstieg etwas abkürzen möchte der kann als Alternative die Rotenflue Bahn ab Rickenbach benutzen.

Der Grosse Mythen ist ab der Zwischenstation Rätigs Richtung Hasli, Holz zur Holzegg und ab der Bergstation Rotenflue Richtung Holzegg zu erreichen.

Anreise

Öffentliche Verkehrsmittel

Mit den SBB bis Bahnhof Schwyz-Seewen. Auto AG Schwyz ab Bahnhof Schwyz-Seewen mit Linie 1 und 3 bis Schwyz Post.

Fahrplan SBB

Fahrplan AAGS

Anfahrt

Mit dem PW auf der A4 bis Ausfahrt Seewen-Schwyz, bis Schwyz Zentrum.

Parken

Parkplätze und Parkhäuser im Zentrum (alle gebührenpflichtig).

Interessante Punkte (20)




„Tipp des Autors“

 Museum

1 Bundesbriefmuseum

Bahnhofstrasse 20

6430 Schwyz

 +41 41 819 20 64

bundesbriefmuseum@sz.ch

<http://www.bundesbriefmuseum.ch>

Quelle: Schwyzer Wanderwege



„Tipp des Autors“

 Museum

2 Forum Schweizer Geschichte Schwyz

Zeughausstrasse 5

6430 Schwyz

 +41 58 466 80 11

forumschwyz@snm.admin.ch

<http://www.forumschwyz.ch>

Quelle: Schwyzer Wanderwege

 Bank

3 Schwyzer Kantonalbank Filiale Schwyz



TOP Grosser Mythen - das Wahrzeichen von Schwyz

Bahnhofstrasse 3
6431 Schwyz
+41 58 800 61 00

Quelle: Schwyzer Wanderwege



10 Kreuz & Quer Schwyz
Hauptpl. 7
6430 Schwyz

Quelle: Schwyzer Wanderwege



i Tourist-Information
4 Schwyz Tourismus
Zeughausstrasse 10
6430 Schwyz
+41 41 810 19 91

<http://www.schwyz-tourismus.ch/de/>

Quelle: Schwyzer Wanderwege



Pizzeria
11 Fopisa Schwyz Take Away
Hirzengasse 3
6430 Schwyz

Quelle: Schwyzer Wanderwege



Pizzeria
5 Ristorante La Piazzetta
Archivgasse 6
6430 Schwyz

Quelle: Schwyzer Wanderwege



H Bushaltestelle
12 Schwyz, Drei Könige

Quelle: Bundesbehörden der Schweizerischen Eidgenossenschaft



H Bushaltestelle
6 Schwyz, Hauptplatz
Quelle: Bundesbehörden der Schweizerischen Eidgenossenschaft



R Restaurant
13 Restaurant Engel
Schulgasse 13
6430 Schwyz

Quelle: Schwyzer Wanderwege



H Historische Stätte
7 Rathaus
Zeughausstrasse 10
6430 Schwyz
+41 41 810 19 91

mail@info-schwyz.ch

<http://www.info-schwyz.ch>

Quelle: Schwyzer Wanderwege



H Bushaltestelle
14 Schwyz, Rest. Mythen

Quelle: Bundesbehörden der Schweizerischen Eidgenossenschaft



H Bushaltestelle
15 Schwyz, Dorfbach

Quelle: Bundesbehörden der Schweizerischen Eidgenossenschaft



Café
8 Café Mything
Hauptplatz 7
6430 Schwyz

Quelle: Schwyzer Wanderwege



Kirche
16 Kapelle Holzegg
Quelle: Schwyzer Wanderwege



Berggasthof
17 Berggasthaus Holzegg
Ibergereg
8843 Oberiberg

Quelle: Schwyzer Wanderwege



R Restaurant
9 Asien Ratskeller
Strehlgasse 3
6430 Schwyz

Quelle: Schwyzer Wanderwege



Bergbahn Bergstation
18 Holzegg
Quelle: Bundesbehörden der Schweizerischen Eidgenossenschaft

R Restaurant

Berggipfel
19 Grosser Mythen
Quelle: Bundesamt für Landestopografie

TOP Grosser Mythen - das Wahrzeichen von Schwyz

Schweizerische Eidgenossenschaft
Confédération suisse
Confederazione Svizzera
Confederaziun Svizra
Bundesamt für Landestopografie swiss topo
Office fédéral de topographie swisstopo
Ufficio federale di topografia svizra topo
Ufficio federal de topografia svizra topo



„Tipp des Autors“

 Bewirtschaftete Hütte

 Grosser Mythen

Quelle: Schwyzer Wanderwege

Tour zum Mitnehmen für iPhone und Android



QR-Code scannen und diese Tour offline speichern, mit Freunden teilen und mehr ...

Webseite

<http://regio.outdooractive.com/oar-schwyzer-wanderwege/s/3btwg>

Zeichenerklärung

Topografie

	Wald, Forst
	Moor, Sumpf, Ried
	Heide
	Wohnbaufläche mit Einzelgebäude
	Gewerbefläche mit Einzelgebäude
	Friedhof
	Golfplatz
	Sportplatz, Stadion
	Stadion
	Freibad
	Weinberg
	Felszeichnung
	Staatsgrenze
	Landesgrenze
	Kreisgrenze
	Höhenlinie
	Sondernutzungsfläche
	Naturschutzgebiet

Topografische Einzelzeichen

	Berg/Gipfelkreuz
	Höhepunkt
	Fels
	Höhle
	Kirche
	Kapelle
	Friedhof
	Schloss/Burg
	Kloster
	Denkmal
	Ruine
	Bergwerk
	Findling/Hügelgrab
	Sendemast/Turm
	Windrad
	Wasser-/Windmühle
	Aussichtspunkt

Straßen und Wege

	Autobahn mit Nummer
	Bundesstraße mit Nummer
	Staats-, Landes-, Kreisstraße
	Gemeindestraße
	Hauptwirtschaftsweg
	Wirtschaftsweg
	Fußweg
	Klettersteig

Lifte, Eisenbahn

	Großkabinenbahn
	Kabinenbahn
	Sessellift
	Ski-, Schlepplift
	Materialseilbahnen
	Eisenbahn
	S-Bahn
	U-Bahn
	Straßenbahn
	Bahnhof