

TOP Rigi Gratwanderung

Schutzgebiete  ! Bitte Schutzgebietsinformationen beachten!



TOP Rigi Gratwanderung

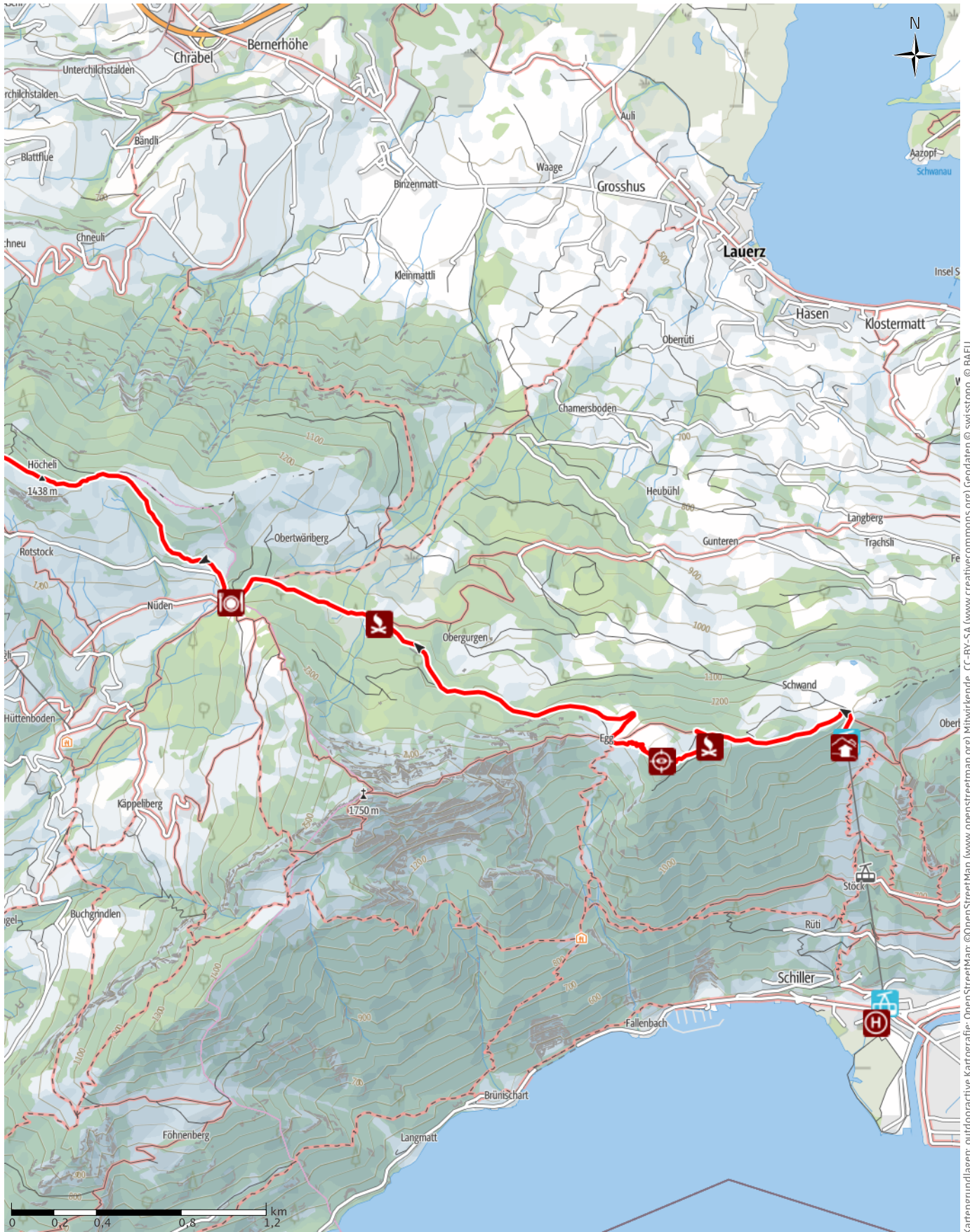
↔ 13,5km

🕒 5:00h

▲ 848m

▼ 536m

Schwierigkeit schwer



Kartengrundlagen: outdooractive Kartografie; OpenStreetMap (www.openstreetmap.org); Mitwirkende, CC-BY-SA (www.creativecommons.org); Geodaten © swisstopo, © BAFU

TOP Rigi Gratwanderung

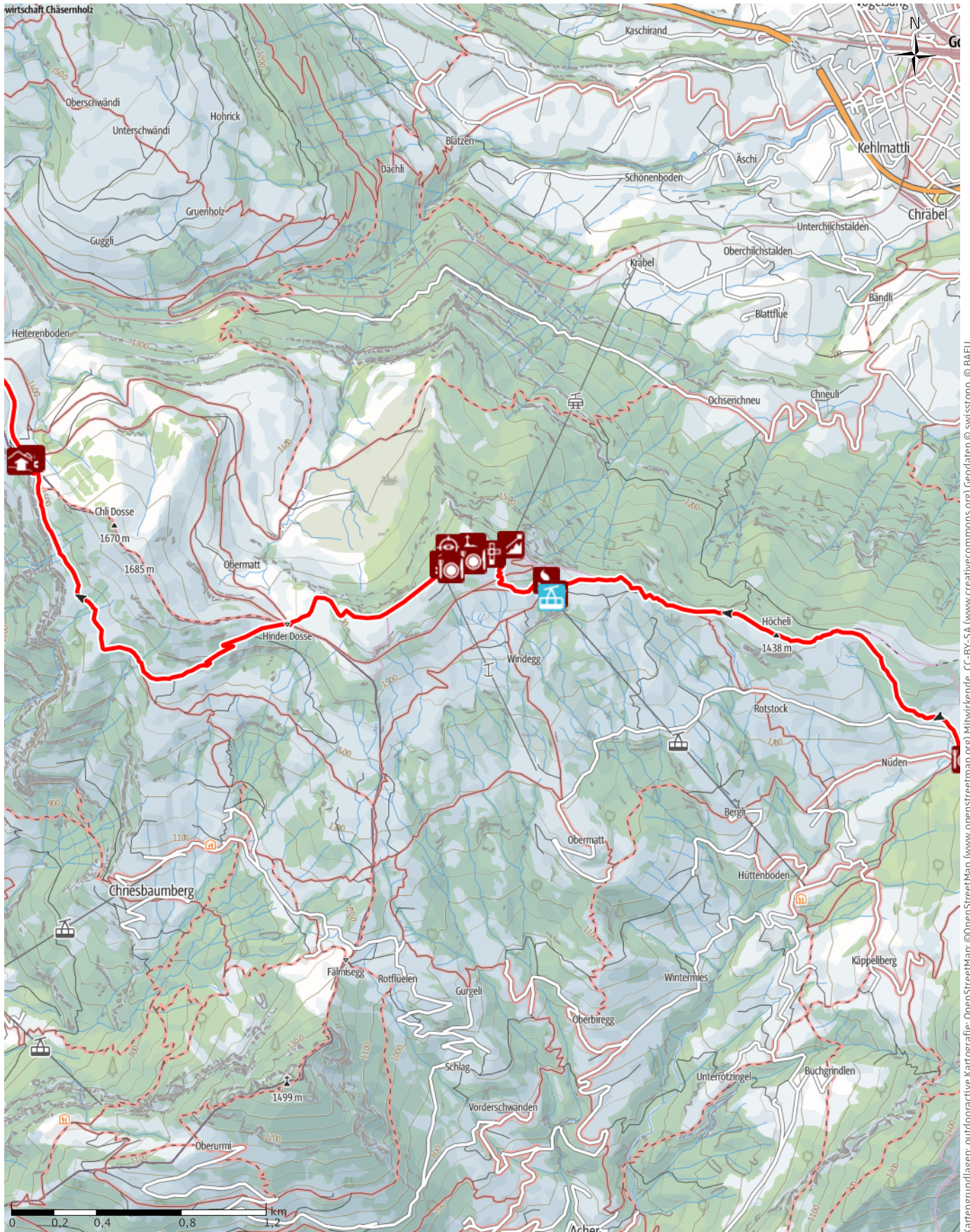
↔ 13,5km

🕒 5:00h

▲ 848m

▼ 536m

Schwierigkeit schwer



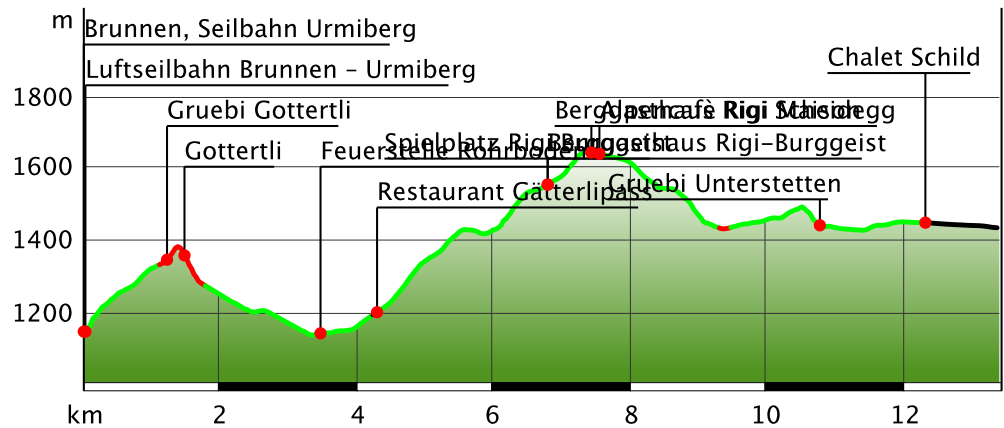
Kartengrundlagen: outdooractive Kartografie; OpenStreetMap (www.openstreetmap.org) Mitwirkende, CC-BY-SA (www.creativecommons.org) Geodaten © swisstopo, © BAFU

TOP Rigi Gratwanderung

Wegart

Weg	11,3km
Pfad	0,8km
Straße	1,3km

Höhenprofil



Tourdaten

Regionaler Wanderweg

Strecke	↔ 13,5 km
Dauer	🕒 5:00 h
Aufstieg	⬆ 848 m
Abstieg	⬇ 536 m

Schwierigkeit schwer

Kondition ●●●●●●●●

Technik ●●●●●●●●

Höhenlage

1647 m

1134 m

Beste Jahreszeit

JAN	FEB	MÄR
APR	MAI	JUN
JUL	AUG	SEP
OKT	NOV	DEZ

Bewertungen

Autoren	●●●●●
Erlebnis	●●●●●
Landschaft	●●●●●
Community	★★★★★
Tour (1)	★★★★★

Weitere Tourdaten

Eigenschaften

mit Bahn und Bus erreichbar	aussichtsreich
Streckentour	Bergbahnauf-/abstieg

Auszeichnungen

🍴 Einkehrmöglichkeit

Gäste-Service Rigi / Schwyzer Wanderwege

Aktualisierung: 27.05.2019



Quelle
Schwyzer Wanderwege
 6440 Brunnen
 info@schwyzer-wanderwege.ch
 http://www.schwyzer-wanderwege.ch

Urmiberg - Gätterlipass - Rigi Burggeist - Rigi Scheidegg - Unterstetten - Rigi Kaltbad

Diese wunderschöne Wanderung beginnt mit einigen

anstrengenden Aufstiegen bis nach Rigi Scheidegg. Auf dem Trasse der ehemaligen Rigi-Scheidegg-Bahn gelangen Sie anschliessend gemütlich nach Rigi Kaltbad.

An der Bergstation der Luftseilbahn Brunnen – Urmiberg angekommen, führt Sie diese Tour zunächst über den sanft geschwungenen Südrücken der Rigi. Vom Tal grüssen der Lauerzer- und der Zugersee und am Horizont thronen die östlichen Alpen mit dem Säntis-Massiv. Der kräfteaubende erste Teilabschnitt führt Sie vom Gätterli nach Rigi Scheidegg, wo Sie mit einer fantastischen 360° Rundschau belohnt werden.

Beim zweiten Wanderabschnitt durchqueren Sie romantische Hügel- und Wiesenlandschaften. Der Seeweg mündet in den Felsenweg, der Sie entlang der senkrecht abfallenden Nagelfluhwand entlangführt und Ihnen spektakuläre Tiefblicke auf den Vierwaldstättersee bietet. Die Schlusspassage von Rigi First nach Rigi Kaltbad legen Sie auf dem Trasse der ehemaligen Rigi-Scheidegg-Bahn zurück.

Hinweise

TOP Rigi Gratwanderung

Den aktuellen Betriebszustand der Bahnen und Wanderwege finden Sie hier .

Damit sich auch zukünftige Generationen an der Königin der Berge erfreuen können, bitten wir Sie, Ihren Abfall an den Stationen der Rigi Bahnen zu entsorgen. Danke.

Autorentipp

Nach den anstrengenden Aufstiegen verwöhnen Sie das Berggasthaus Rigi Burggeist oder Rigi Scheidegg mit lokalen Spezialitäten.

Ausrüstung

Wanderschuhe mit gutem Profil oder Trekkingschuhe, Regenjacke, Getränk Verpflegung, eventuell Stöcke.

Informationsmaterial

Weitere Infos und Links

Wegbeschreibung

Start der Tour

Bergstation Luftseilbahn Brunnen - Urmiberg

Koordinaten:

Geogr. 47.012064, 8.589582

UTM 32T 468804 5206586

Ende der Tour

Rigi Kaltbad

Wegbeschreibung

Urmiberg (1196 m) - Gottertli (1395 m) - Gätterlipass (1189 m) - Rigi Burggeist (1551 m) - Rigi Scheidegg (1656 m) -Hinter Dosse (1546 m) - Unterstetten (1451 m) - Rigi Kaltbad (1436 m)

Anreise



Diese Tour ist gut mit Bahn und Bus erreichbar.

Öffentliche Verkehrsmittel

Die Anreise gestaltet sich bequem mit Bahn und Bus:

Mit dem Zug geht's nach Brunnen. Danach nehmen Sie den Bus Richtung Gersau. An der Haltestelle Urmiberg aussteigen.

Hier gehts zum Fahrplan

Anfahrt

Mit dem PW auf der A4 Richtung Brunnen. Danach Richtung Gersau (Umfahrungsstrasse Brunnen) bis in die Hopfräben fahren.

Parken

An der Station der Urmiberg Bahn stehen Ihnen gebührenpflichtige Parkplätze zur Verfügung.

Wir empfehlen jedoch ÖV statt Auto: Zurücklehnen, Geniessen und erst noch etwas Gutes für die Umwelt tun.

Schutzgebiete (6)

BLN Vierwaldstättersee mit Kernwald, Bürgenstock, Rigi

BLN Gersauer Alp

BLN Dossen

BLN Langerli / Riedhütte / Rohrboden

Wildruhezone Rigi Scheidegg

Betretungsverbote

! 01.12 - 31.03

Wildruhezone Rigi Hochflue

Betretungsverbote

! 01.12 - 31.03

In diesen Schutzgebieten gelten folgende Regeln:

Bitte berücksichtigt die lokalen Hinweise zum Schutz der Natur.

Kommentare & Bewertungen



29.06.2019 · Wanderung · Rigi Gratwanderung

Bewertung



Vielen Dank für diesen großartigen Tourentipp, den ich heute gemacht habe! Ich bin selbst aus Bayern, wo es auch schöne Berge hat, aber seit fünf Jahren komme ich nach Weggis zum Wandern und bin jedesmal total glücklich.

Das einzige, was mich gewundert hat, war, dass es bei mir 18 km waren und nicht nur 12-13 km... keine Ahnung woher dieser Unterschied kommt, aber es hat sich mehr als gelohnt! Danke nochmals! Andrea

Interessante Punkte (39)

TOP Rigi Gratwanderung



Bushaltestelle

1 Brunnen, Seilbahn Urmiberg

Quelle: Bundesbehörden der Schweizerischen Eidgenossenschaft



Luftseilbahn

2 Luftseilbahn Brunnen – Urmiberg

Schillerweg 1

6440 Brunnen

041 820 14 05

info@urmiberg.ch

<http://www.urmiberg.ch>

Quelle: Wandermagazin SCHWEIZ



Berggasthof

3 Restaurant Timpelweid

Timpel

6440 Brunnen

Quelle: Schwyzer Wanderwege



Luftseilbahn

4 Luftseilbahn Brunnen – Urmiberg

Schillerweg 1

6440 Brunnen

041 820 14 05

info@urmiberg.ch

<http://www.urmiberg.ch>

Quelle: Wandermagazin SCHWEIZ



Grillplatz

5 Gruebi Gottertli

+41 41 399 87 87

welcome@rigi.ch

Quelle: Gäste-Service Rigi



Aussichtspunkt

6 Gottertli

Quelle: Gäste-Service Rigi



Grillplatz

7 Feuerstelle Rohrboden

+41 41 399 87 87

welcome@rigi.ch

<http://www.rigi.ch>

Quelle: Gäste-Service Rigi



Restaurant

8 Restaurant Gätterlipass

Gätterlipass

6442 Gersau

+41 41 828 11 53

Quelle: Gäste-Service Rigi



Spielplatz

9 Spielplatz Rigi Burggeist

6410

+41 (0)79 616 37 77

info@rsbt.ch

<http://www.rigi.ch/rigiburggeist>

Quelle: Gäste-Service Rigi



Berggasthof

10 Berggasthaus Rigi-Burggeist

Burggeist

6442 Rigi Scheidegg / Burggeist

+41 41 828 16 86

info@rigi-burggeist.ch

<http://www.rigi-burggeist.ch>

Quelle: Gäste-Service Rigi



Luftseilbahn

11 Luftseilbahn Oberschwend-Rigi Burggeist

041 399 87 87

<http://www.rigi.ch>

Quelle: Wandermagazin SCHWEIZ



Grillplatz

12 Feuerstelle Rigi Burggeist

6410 Rigi Scheidegg-Burggeist

+41 79 616 37 77

info@rsbt.ch

Quelle: Gäste-Service Rigi



Kapelle

13 Kapelle Rigi Scheidegg

Gütschstrasse 2

6442 Gersau

+41 (0)41 828 11 75

pfarramt.gersau@bluewin.ch

<http://www.kirchgemeinde-gersau.ch>

TOP Rigi Gratwanderung

Quelle: Gäste-Service Rigi



 **Bergbahn Bergstation**

 **14 Rigi Scheidegg**

Quelle: Bundesbehörden der Schweizerischen Eidgenossenschaft


 **Berggipfel**

 **15 Rigi Scheidegg**


Quelle: Bundesamt für Landestopografie



 **Restaurant**

 **16 Berggasthaus Rigi Scheidegg**

6410 Rigi Scheidegg

 +41 41 828 14 75

berggasthaus@rigi-scheidegg.ch

<http://www.rigi-scheidegg.ch>


Quelle: Gäste-Service Rigi



 **Spielplatz**

 **17 Spielplatz Rigi Scheidegg**

6410 Rigi Scheidegg

 +41 79 616 37 77

info@rsbt.ch

<http://www.rigi.ch/rigischeidegg>

Quelle: Gäste-Service Rigi



 **Aussichtspunkt**

 **18 Arche Rigi Scheidegg**

<http://www.rigi.ch>


Quelle: Gäste-Service Rigi



 **Grillplatz**

 **19 Gruebi Scheidegg**

6410 Rigi Scheidegg-Burggeist

 +41 79 616 37 77

info@rsbt.ch

Quelle: Gäste-Service Rigi




 **Restaurant**

 **20 Alpencafé Rigi Maison**

Rigi Maison

6410 Rigi Scheidegg / Burggeist

 +41 41 828 15 73


alpencafe@rigi-maison.ch

<http://www.rigi-maison.ch>

Quelle: Gäste-Service Rigi



 **Grillplatz**


 **21 Grillplatz Scheidegg**

Quelle: Schwyzer Wanderwege



 **Grillplatz**

 **22 Gruebi Unterstetten**

 +41 41 399 87 87

welcome@rigi.ch

Quelle: Gäste-Service Rigi



 **Berggasthof**

 **23 Berghaus Unterstetten**

6356 Rigi Kaltbad

Quelle: Schwyzer Wanderwege




 **Restaurant**

 **24 Chalet Schild**

Scheideggstrasse 1

6356 Rigi Kaltbad

 +41 41 855 02 53


stefan@chaletschild.ch

<http://www.chaletschild.ch>

Quelle: Gäste-Service Rigi




 **Restaurant**

 **25 Restaurant Bärenstube**

Firstweg 4

6353 Rigi First Wölfertschen

 +41 41 399 82 80

info@rigifirst.ch

<http://www.rigifirst.ch>

Quelle: Gäste-Service Rigi



 **Bewirtschaftete Alm**

 **26 Alpwirtschaft Obere First**

6356 Rigi Kaltbad

Quelle: Schwyzer Wanderwege

TOP Rigi Gratwanderung




 Kapelle

27 Reformierte Bergkirche Rigi Kaltbad

Rigiblickstrasse 12

6353 Weggis

 +41 41 390 19 05

sekretariat.rigi-suedseite@lu.ref.ch

Quelle: Gäste-Service Rigi




 Restaurant

28 Restaurant Bergsonne

Fyrabigweg 1

6356 Rigi Kaltbad

 +41 41 525 38 13

restaurant@bergsonne.ch

<http://www.bergsonne.ch>

Quelle: Gäste-Service Rigi



 Bergbahn Bergstation

29 Rigi Kaltbad-First

Quelle: Bundesbehörden der Schweizerischen Eidgenossenschaft




 Tourist-Information

30 Dienstleistungszentrum Rigi Kaltbad

Dienstleistungszentrum

6356 Rigi Kaltbad

 +41 41 399 87 77

welcome@rigi.ch

<http://www.rigi.ch>

Quelle: Gäste-Service Rigi



 Bergbahn Bergstation

31 Rigi Kaltbad


Quelle: Bundesbehörden der Schweizerischen Eidgenossenschaft



 Kapelle

32 Felsenkapelle St. Michael

6353 Weggis

 +41 41 392 00 92

sekretariat@seepfarreien.ch


Quelle: Gäste-Service Rigi



 Wellness

33 Mineralbad & Spa Rigi Kaltbad

6356 Rigi Kaltbad

 +41 41 397 04 06

info@mineralbad-rigikaltbad.ch

<http://www.mineralbad-rigikaltbad.ch>

Quelle: Gäste-Service Rigi




 Restaurant

34 Restaurant SunSet

Zentrum 4

6356 Rigi Kaltbad

 +41 41 399 81 81

info@hotelrigikaltbad.ch

<http://www.hotelrigikaltbad.ch>

Quelle: Gäste-Service Rigi




 Restaurant

35 Restaurant Panorama

Zentrum 4

6356 Rigi Kaltbad

 +41 41 399 81 81

info@hotelrigikaltbad.ch

<http://www.hotelrigikaltbad.ch>

Quelle: Gäste-Service Rigi




 Restaurant

36 Rigistübli

Zentrum 4

6356 Rigi Kaltbad

 +41 41 399 81 81

info@hotelrigikaltbad.ch

<http://www.hotelrigikaltbad.ch>

Quelle: Gäste-Service Rigi




 Einzelhandel

37 Rigi Dorfladen

Zentrum 4

6356 Rigi Kaltbad

 +41 41 397 03 66

info@rigi-dorfladen.ch

<http://www.rigi-dorfladen.ch/>

Quelle: Gäste-Service Rigi

 Sportausrüstung


38 Rigi Sport Kiosk

TOP Rigi Gratwanderung



Casa Margherita

6356 Rigi Kaltbad

 +41 41 397 16 82

info@rigi-sport-kiosk.ch

<http://www.rigi-sport-kiosk.ch/>


Quelle: Gäste-Service Rigi



 Restaurant

 Hotel Restaurant Alpina

6356 Rigi Kaltbad

 +41 41 397 11 52

hotel@alpina-rigi.ch

<http://www.alpina-rigi.ch>

Quelle: Gäste-Service Rigi

Tour zum Mitnehmen für iPhone und Android





















QR-Code scannen und diese Tour offline speichern, mit Freunden teilen und mehr ...

Webseite

<http://regio.outdooractive.com/oar-schwyzer-wanderwege/s/9eoVg>

Zeichenerklärung









Topografie

	Wald, Forst
	Moor, Sumpf, Ried
	Heide
	Wohnbaufläche mit Einzelgebäude
	Gewerbefläche mit Einzelgebäude
	Friedhof
	Golfplatz
	Sportplatz, Stadion
	Stadion
	Freibad
	Weinberg
	Felszeichnung
	Staatsgrenze
	Landesgrenze
	Kreisgrenze
	Höhenlinie
	Sondernutzungsfläche
	Naturschutzgebiet











Topografische Einzelzeichen

	Berg/Gipfelkreuz
	Höhepunkt
	Fels
	Höhle
	Kirche
	Kapelle
	Friedhof
	Schloss/Burg
	Kloster
	Denkmal
	Ruine
	Bergwerk
	Findling/Hügelgrab
	Sendemast/Turm
	Windrad
	Wasser-/Windmühle
	Aussichtspunkt

Straßen und Wege

	Autobahn mit Nummer
	Bundesstraße mit Nummer
	Staats-, Landes-, Kreisstraße
	Gemeindestraße
	Hauptwirtschaftsweg
	Wirtschaftsweg
	Fußweg
	Klettersteig

Lifte, Eisenbahn

	Großkabinenbahn
	Kabinenbahn
	Sessellift
	Ski-, Schlepplift
	Materialeilbahnen
	Eisenbahn
	S-Bahn
	U-Bahn
	Straßenbahn
	Bahnhof