

TOP Etappe: Gratwanderweg Stoos | Schwyzer Tal- & Gipfeltour

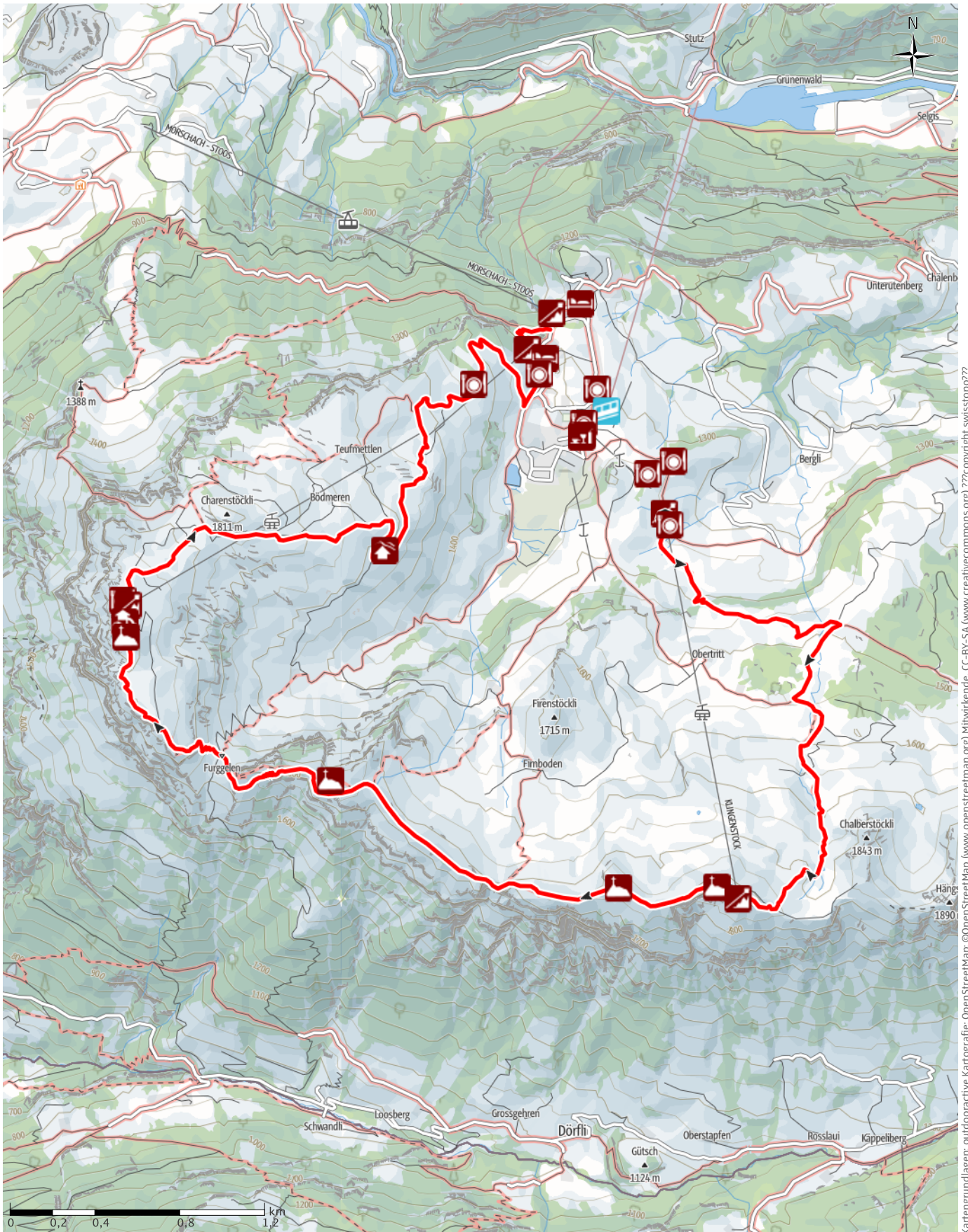
↔ 12,2km

🕒 4:50h

⬆️ 887m

⬆️ 952m

Schwierigkeit schwer



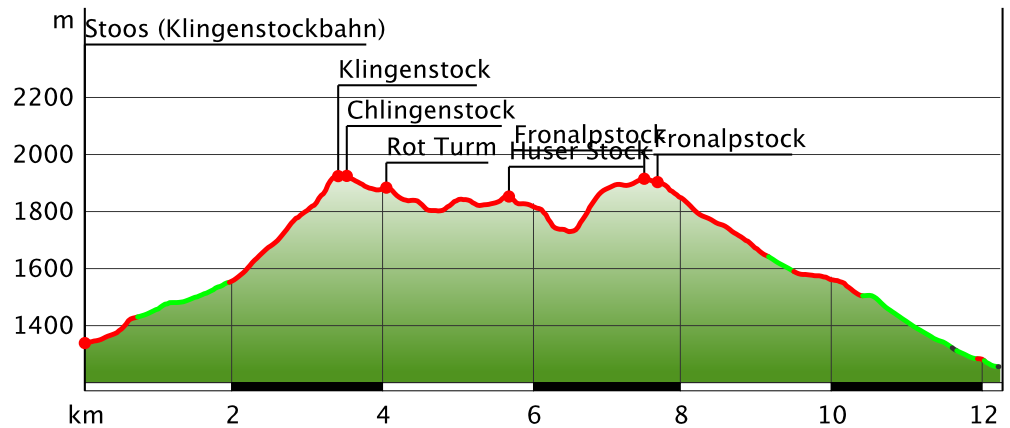
Kartengrundlagen: outdooractive Kartografie; OpenStreetMap (www.openstreetmap.org) Mitwirkende, CC-BY-SA (www.creativecommons.org) ???copyright.swisstopo???

TOP Etappe: Gratwanderweg Stoos | Schwyzer Tal & ...

Wegart

Asphalt	0,1km
Weg	3,2km
Pfad	9km

Höhenprofil



Tourdaten

Wanderung

Strecke	↔	12,2 km
Dauer	🕒	4:50 h
Aufstieg	⬆️	887 m
Abstieg	⬇️	952 m

Schwierigkeit schwer

Kondition ●●●●●●●●

Technik ●●●●●●●●

Höhenlage



Beste Jahreszeit

JAN | FEB | MÄR
APR | MAI | JUN
JUL | AUG | SEP
OKT | NOV | DEZ

Bewertungen

Autoren

Erlebnis ●●●●●●

Landschaft ●●●●●●

Community

Tour (1) ★★★★★

Weitere Tourdaten

Eigenschaften

aussichtsreich faunistische Highlights
Geheimtipp Gipfel-Tour

Bergbahnauf-/abstieg

Auszeichnungen

🍴 Einkehrmöglichkeit

👨‍👩‍👧 familienfreundlich

Schwyz Tourismus / Schwyzer Wanderwege

Aktualisierung: 02.07.2019



Quelle
Schwyzer Wanderwege

6440 Brunnen
info@schwyzer-wanderwege.ch
http://www.schwyzer-wanderwege.ch

Die 'Must-Do' Extra-Schleife auf der Schwyzer Tal- und Gipfeltour. Die spektakuläre Gratwanderung mit

stetiger 360° Rundumsicht zur Aussichtsplattform auf dem Fronalpstock-Gipfel ist ein einmaliges Erlebnis. Er kann mit den zwei Sesselbahnen auch elegant und bequem verkürzt werden.

Vom Bergdorf Stoos gelangen Sie nach einem 10-minütigen Fussmarsch zur Talstation der Sesselbahn Klingenstein, mit der Sie die Strecke zum Klingenstein abkürzen können. Der Wanderweg führt via Stoos Hüttä und Holibrig zur Metzg, wo sich ein paar wenige Alphütten aneinanderreihen. Auf dem Kiessträsschen geht es weiter, vorbei an den Holzgebäuden, bis ein Weg auf der rechten Seite abzweigt und über steile Alpwiesen zum Klingenstein-Gipfel führt.

Ab dort wandern Sie auf dem gut ausgebauten Weg bei stetiger 360° Panoramansicht via Rot Turm Richtung Nollen. Hinter dem Huserstock schlängelt sich ein kurzer, in den Fels gehauener und gut ausgebauter sowie gesicherter Bergweg hinunter zum Furggeli. Nach der Alphütte im Furggeli überwinden Sie einen kurzen Aufstieg und gelangen zum höchstgelegenen Restaurant des Kantons Schwyz. Von dort fahren Sie mit der Sesselbahn zum Stoos oder laufen zurück ins Dorf.

TOP Etappe: Gratwanderweg Stoos | Schwyzer Tal & ...

Autorentipp

Frönelis Geissli-Spielplatz- & Streichelzoo auf dem Fronalpstock.

Der Gratwanderweg ist auch für Familien geeignet. Hier zum Blog einer Familie zum Weg.

Sicherheitshinweise

Die Route ist teilweise leicht ausgesetzt. Wege nicht verlassen.

Ausrüstung

Gute Wanderschuhe mit gutem Profil oder Trekkingschuhe, Regenjacke, Getränk, Verpflegung, eventuell Stöcke.

Informationsmaterial

Karte

Im Regio Shop an der Talstation der Standseilbahn sind Schwyzer Wanderkarten vorhanden:

[Zum Webshop](#)

Literatur

An den Stationen der Stoosbahnen sind kostenlose Prospekte mit Informationen zum Gratwanderweg vorhanden:

Erlebniskarte Stoos, Wanderkarte Region Stoos-Muotatal, Prospekt Gratwanderweg

Weitere Infos und Links

Stoosbahnen AG: 041 818 08 08

Sesselbahnen Klingenstock bei schönem Wetter & Fronalpstock in der Hauptsaison täglich und in der Nebensaison an schönen Wochenenden in Betrieb.

[Hier zur Schwyzer Tal- & Gipfeltour.](#)

Wegbeschreibung

Start der Tour

Talstation Sesselbahn Klingenstock

Koordinaten:

Geogr. 46.973335, 8.671329

UTM 32T 475000 5202253

Ende der Tour

Stoos

Wegbeschreibung

Talstation Sesselbahn Klingenstock 1903 m - Klingenstock 1935 m - Rot Turm 1852 m - Huser Stock 1904 m - Furggeli 1782 m - Fronalpstock 1922 m - Stoos 1300 m

Anreise

Öffentliche Verkehrsmittel

Abkürzung mit Bergbahnen

Gegen Vorweisen Ihres persönlichen Schwyzer Tal- und Gipfeltour Tourpass, erhalten Sie bei den Bergbahnen 20% Rabatt auf Einzelfahrten (nicht kumulierbar mit anderen Vergünstigungen)

Sesselbahn Klingenstock

Stoos - Klingenstock / Zeitersparnis ca. 2h

Sesselbahn Fronalpstock

Fronalpstock - Stoos / Zeitersparnis ca. 1h 30min

Anfahrt

Mit dem PW auf der A4 bis Ausfahrt Schwyz, dann Richtung Muotathal bis zur Talstation der grossen Standseilbahn Schwyz-Stoos oder mit dem PW auf Morschacherstrasse abbiegen (auf Höhe Wolfsprung), dann der Beschilderung nach Morschach folgen und weiter zur Talstation der kleinen Luftseilbahn Morschach-Stoos.

Parken

An der Talstation der Standseilbahn Schwyz-Stoos und der Luftseilbahn Morschach-Stoos sind Parkmöglichkeiten vorhanden.

Schutzgebiete (4)

BLN Vierwaldstättersee mit Kernwald, Bürgenstock, Rigi

BLN Charenstöckli

BLN Furggeli

BLN Nollen

In diesen Schutzgebieten gelten folgende Regeln:

Bitte berücksichtigt die lokalen Hinweise zum Schutz der Natur.

Kommentare & Bewertungen

TOP Etappe: Gratwanderweg Stoos | Schwyzer Tal & ...



18.06.2018 · Wanderung · Etappe: Gratwanderweg Stoos | Schwyzer Tal- & Gipfeltour

Sandra Beutler

Bewertung



Aussicht auf Gratwanderung
Foto: Sandra Beutler, Community

Interessante Punkte (24)



Bergbahn Bergstation
1 Stoos (Klingenstockbahn)

Quelle: Bundesbehörden der Schweizerischen Eidgenossenschaft



Bergbahn Bergstation
2 Klingenstock

Quelle: Bundesbehörden der Schweizerischen Eidgenossenschaft



Berggipfel
3 Chlingenstock

Quelle: Bundesamt für Landestopografie



Berggipfel
4 Rot Turm

Quelle: Bundesamt für Landestopografie



Berggipfel
5 Huser Stock

Quelle: Bundesamt für Landestopografie



Berggipfel
6 Fronalpstock

Quelle: Bundesamt für Landestopografie



Spielplatz
7 Spielplatz Fronalpstock

Fronalpstock
6433 Stoos
+41 (0)41 818 08 08

info@stoos.ch
http://www.stoos.ch

Quelle: Schwyzer Wanderwege



Bergbahn Bergstation
8 Fronalpstock

Quelle: Bundesbehörden der Schweizerischen Eidgenossenschaft



Restaurant
9 Gipfelrestaurant Fronalpstock

Fronalpstock
6433 Stoos
Quelle: Schwyzer Wanderwege



Bewirtschaftete Alm
10 Alpwirtschaft Laui

Fronalpstock
6433 Stoos
Quelle: Schwyzer Wanderwege



Restaurant
11 Welesch

Welesch 3
6433 Stoos
079 678 71 59

info@welesch.ch
http://www.welesch.ch

Quelle: Schwyzer Wanderwege



Restaurant
12 Gasthaus Balmberg

Ringstrasse 33
6433 Stoos
Quelle: Schwyzer Wanderwege

Hotel

TOP Etappe: Gratwanderweg Stoos | Schwyzer Tal & ...



13 Hotel Alpstubi

Ringstrasse

6433 Stoos SZ

Quelle: Schwyzer Wanderwege



 Bergbahn Bergstation

14 Stoos(Sesselbahn Fronalpstock)

Quelle: Bundesbehörden der Schweizerischen Eidgenossenschaft



 Bergbahn Bergstation

15 Stoos Bergstat. (Luftseilb)

Quelle: Bundesbehörden der Schweizerischen Eidgenossenschaft




 Hotel

16 Seminar- und Wellnesshotel Stoos

Ringstrasse 10

6433 Stoos

 041 817 44 44

info@hotel-stoos.ch

<http://www.hotel-stoos.ch>

Quelle: Schwyzer Wanderwege



 Restaurant

17 Restaurant Sternegg

Ringstrasse 42

6433 Stoos

Quelle: Schwyzer Wanderwege



 Restaurant

18 Hotel/Restaurant Alpstubi

Quelle: Region Luzern-Vierwaldstättersee




 Restaurant

19 Berghotel Restaurant Stoos Hüttä

Rämsenweg 30

6433 Stoos

 041 811 24 08

<https://www.stooshutta.ch/>

Quelle: Region Luzern-Vierwaldstättersee




 Restaurant

20 Restaurant Skihaus Ibach

Rämsenweg 31

6433 Stoos

 041 811 52 37

Quelle: Region Luzern-Vierwaldstättersee




 Restaurant

21 Restaurant Klingenstock

Brunnerboden

6433 Stoos

 041 888 00 40

info@brunnerboden.ch

Quelle: Region Luzern-Vierwaldstättersee



 Imbiss

22 Snack Eck

6433 Stoos

Quelle: Region Luzern-Vierwaldstättersee



 Bistro

23 Kurt's Beizli

Quelle: Region Luzern-Vierwaldstättersee




 Standseilbahn

24 Bergstation Standseilbahn Schwyzer-Stoos

Stoosplatz 1

6433 Stoos

 041 818 08 08

info@stoos.ch

<http://www.stoos.ch>

Quelle: Region Luzern-Vierwaldstättersee

Tour zum Mitnehmen für iPhone und Android



QR-Code scannen und diese Tour offline speichern, mit Freunden teilen und mehr ...

Webseite

<http://regio.outdooractive.com/oar-schwyzer-wanderwege/s/3fW9g>

Zeichenerklärung

Topografie

	Wald, Forst
	Moor, Sumpf, Ried
	Heide
	Wohnbaufläche mit Einzelgebäude
	Gewerbefläche mit Einzelgebäude
	Friedhof
	Golfplatz
	Sportplatz, Stadion
	Stadion
	Freibad
	Weinberg
	Felszeichnung
	Staatsgrenze
	Landesgrenze
	Kreisgrenze
	Höhenlinie
	Sondernutzungsfläche
	Naturschutzgebiet

Topografische Einzelzeichen

	Berg/Gipfelkreuz
	Höhenpunkt
	Fels
	Höhle
	Kirche
	Kapelle
	Friedhof
	Schloss/Burg
	Kloster
	Denkmal
	Ruine
	Bergwerk
	Findling/Hügelgrab
	Sendemast/Turm
	Windrad
	Wasser-/Windmühle
	Aussichtspunkt

Straßen und Wege

	Autobahn mit Nummer
	Bundesstraße mit Nummer
	Staats-, Landes-, Kreisstraße
	Gemeindestraße
	Hauptwirtschaftsweg
	Wirtschaftsweg
	Fußweg
	Klettersteig

Lifte, Eisenbahn

	Großkabinenbahn
	Kabinenbahn
	Sessellift
	Ski-, Schlepplift
	Materialseilbahnen
	Eisenbahn
	S-Bahn
	U-Bahn
	Straßenbahn
	Bahnhof