

TOP Karstspur Silberer

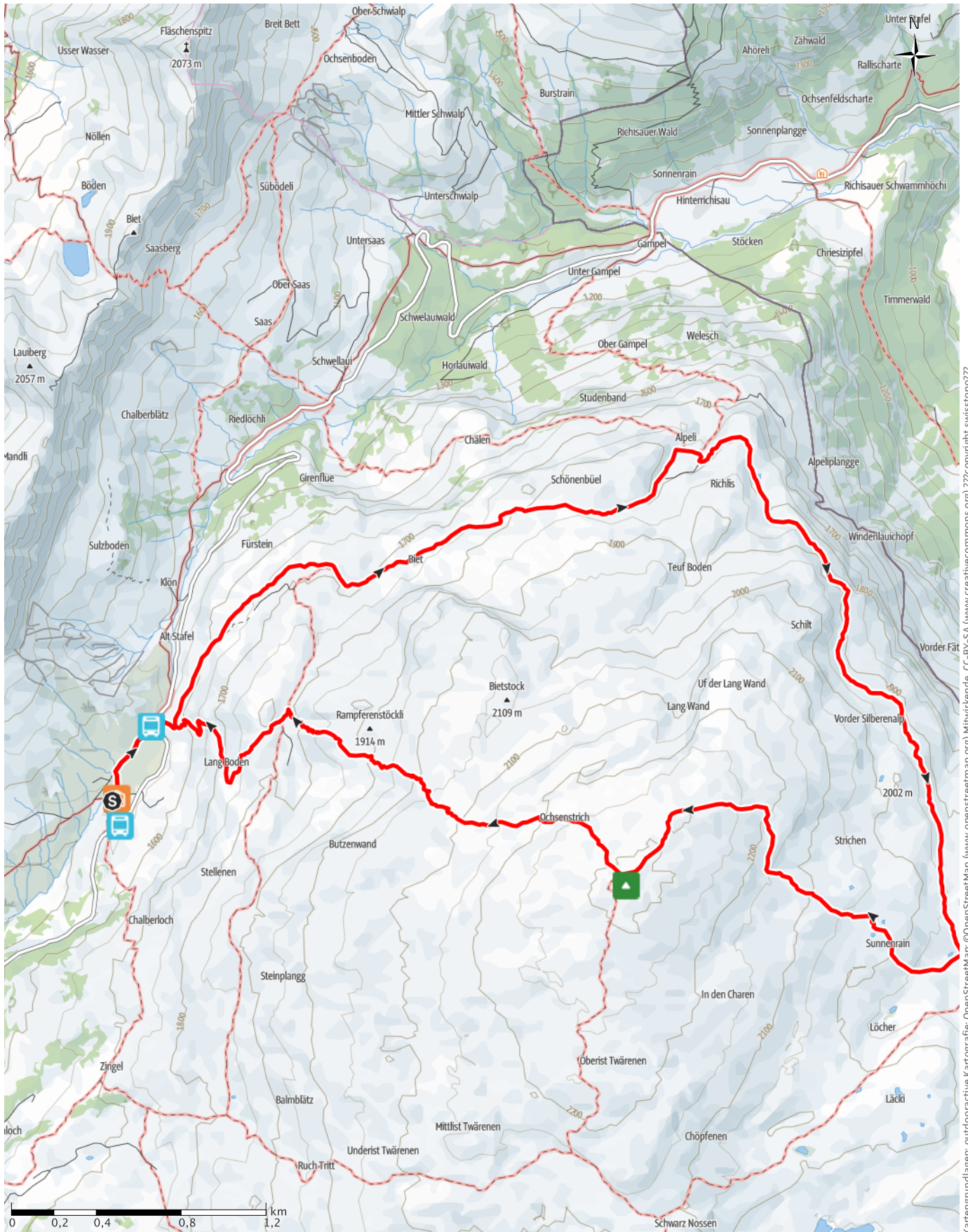
↔ 13,8km

🕒 5:20h

⬆️ 865m

⬆️ 865m

Schwierigkeit mittel



Kartengrundlagen: outdooractive Kartografie; OpenStreetMap (www.openstreetmap.org) Mitwirkende, CC-BY-SA (www.creativecommons.org) ???copyright.swisstopo???

TOP Karstspur Silberer

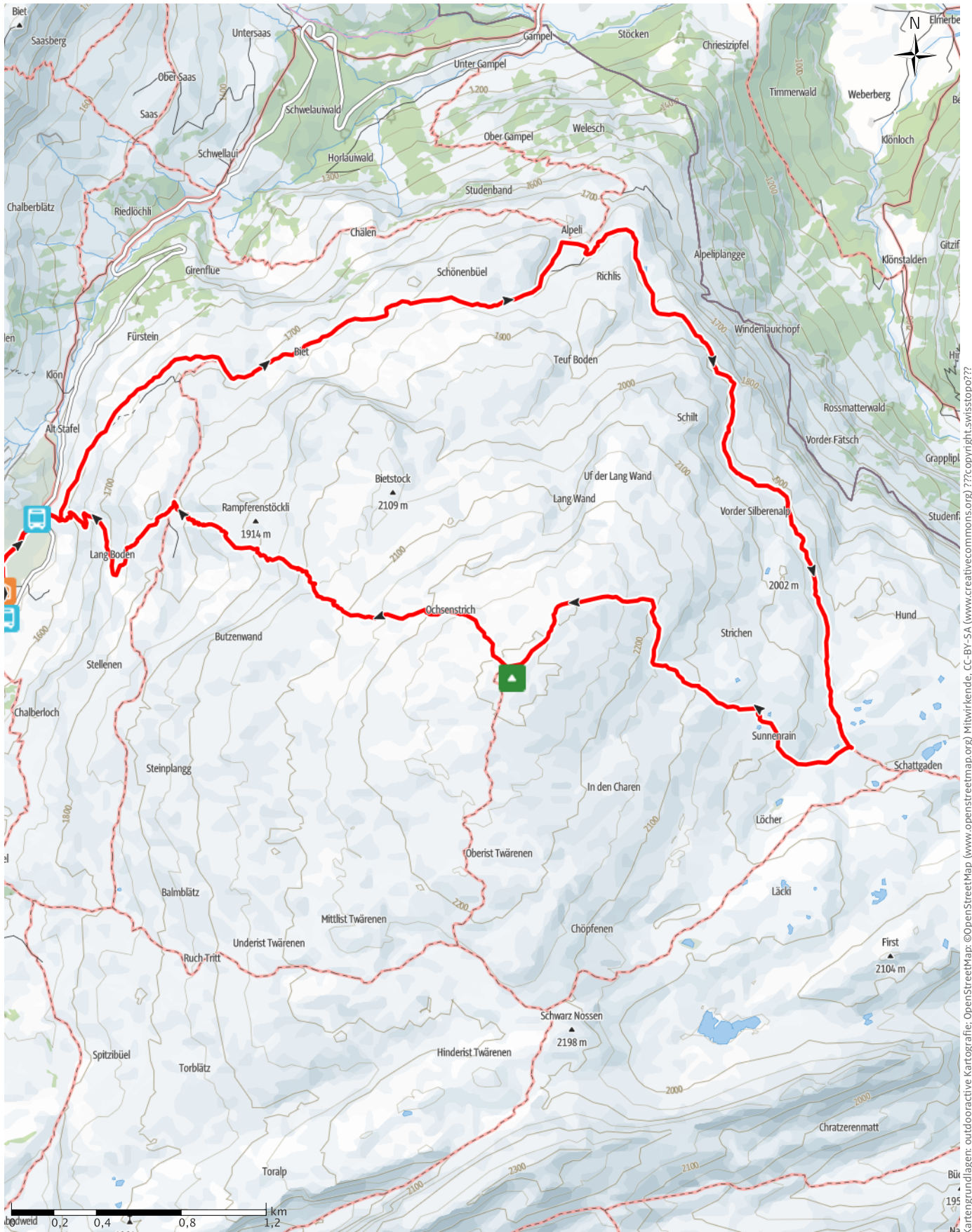
↔ 13,8km

🕒 5:20h

▲ 865m

▼ 865m

Schwierigkeit mittel



TOP Karstspur Silberer

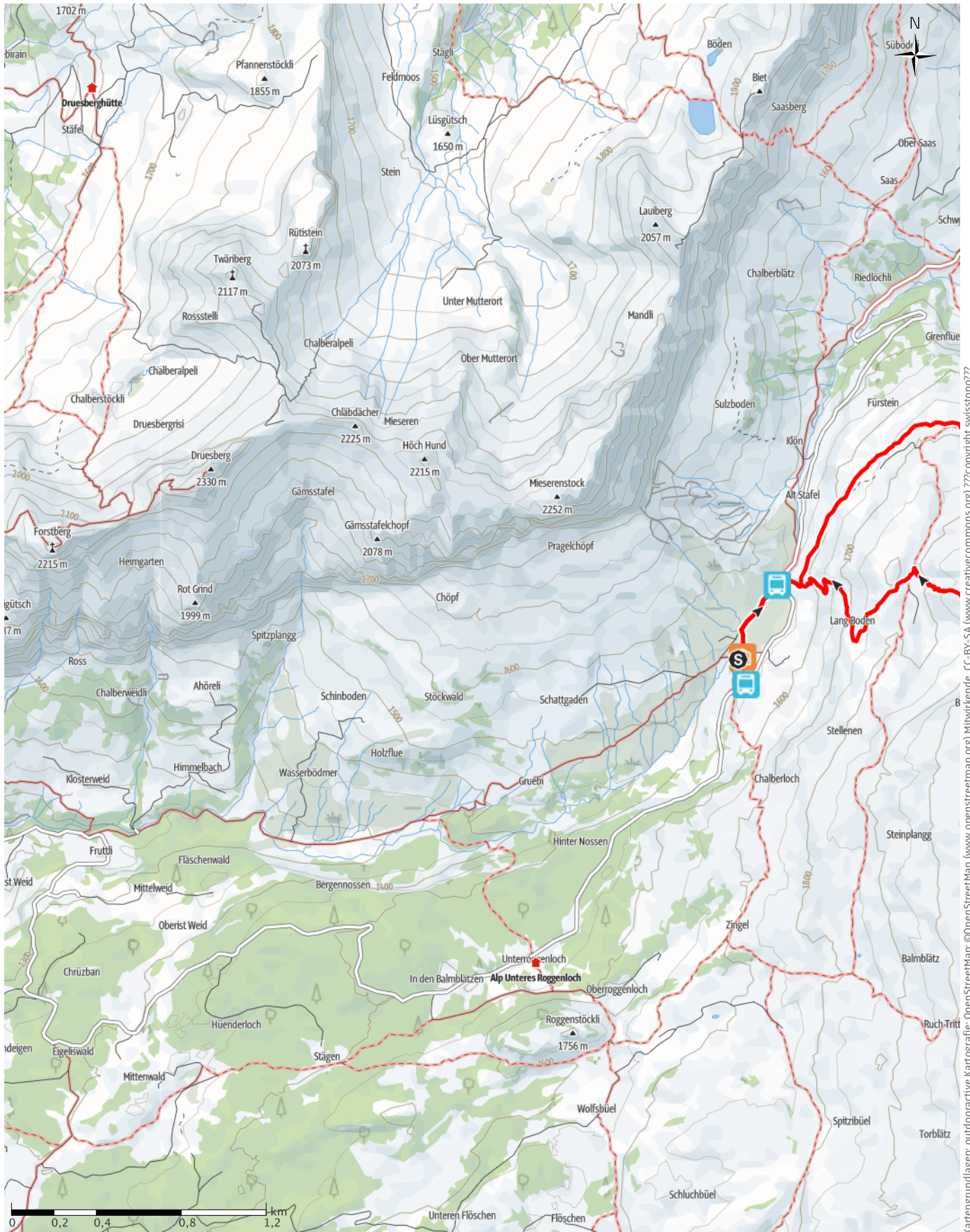
↔ 13,8km

🕒 5:20h

⬆️ 865m

⬆️ 865m

Schwierigkeit mittel

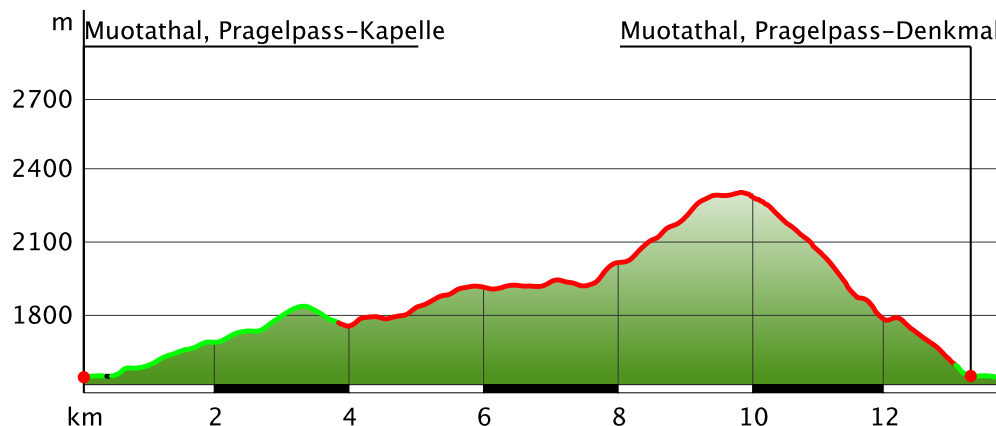


Kartengrundlagen: outdooractive Kartografie; OpenStreetMap (www.openstreetmap.org); Mitwirkende, CC-BY-SA (www.creativecommons.org); ???copyright.swiss topo???

Wegart

Weg	4,5km
Pfad	9,3km
Straße	0,1km

Höhenprofil



Tourdaten

Regionaler Wanderweg

Strecke ↔ 13,8 km

Dauer ⌚ 5:20 h

Aufstieg ▲ 865 m

Abstieg ▼ 865 m

Schwierigkeit mittel

Kondition ●●●●●●

Technik ●●●●●●

Höhenlage

2316□m

1542□m

Beste Jahreszeit

JAN | FEB | MÄR
 APR | MAI | JUN
 JUL | AUG | SEP
 OKT | NOV | DEZ

Bewertungen

Autoren

Erlebnis ●●●●●●

Landschaft ●●●●●●

Weitere Tourdaten

Eigenschaften

aussichtsreich

Auszeichnungen

⦿ Rundtour

🍴 Einkehrmöglichkeit

Stoos-Muotatal Tourismus GmbH

Aktualisierung: 20.03.2019



Quelle
Schwyzer Wanderwege

Olympstrasse 15a

6440 Brunnen

Telefon +41 41 820 04 24

Fax

info@schwyzer-wanderwege.ch

http://www.schwyzer-wanderwege.ch

unendliche Hölloch, um Sie der nackte Karst.

Schwyz: Beliebter Rundwanderweg

Der Aufstieg führt Sie kontinuierlich weg von beweideten Alpen zum unwirtlichen, bizarren Karstgebiet der Silberer. Der Pfiff von Murmeltieren zeigt, dass Sie längst entdeckt worden sind. Auch Gämsen verstehen das Signal und suchen das Weite. Kaum vorstellbar, dass vor 10'000 Jahren hier oben nachweislich urzeitliche Jäger Jagd auf Rothirsche und Steinböcke machten. Unweit des Gipfelkreuzes finden Sie Spuren eines längst abgegangenen Siedlungsplatzes. Die atemberaubende Rundsicht und Einsamkeit laden zum Verweilen ein. Von hier führt der weithin sichtbar markierte Weg über das Hochplateau Richtung Osten und sucht sich seine Spur durch eine vom Wasser geprägte, sagenumwobene Karstlandschaft. Mit etwas Glück zeigen sich hier Schneehühner. Unverhofft rasch befinden Sie sich in den weitläufigen Schafweiden der Silberenalp. Unzählige kleine Wassertümpel widerspiegeln das Sonnenlicht. Der Rückweg zum Pragel ist geprägt von der Sicht ins Klöntal mit dem tiefblauen Bergsee.

Über Ihnen der weite Himmel, unter Ihnen das

Sicherheitshinweise

Saison

Achtung: Das Gebiet ist niederschlagsreich und kann bis in den Frühling hinein Schneefelder aufweisen.

Belag/Untergrund

Achtung: Karst ist stark zerklüftet und bedarf einer guten Trittsicherheit.

Wegweisung

Achtung: Da auf dem Hochplateau landschaftliche Orientierungspunkte fehlen, sind mehr Markierungen als üblich angebracht.

Informationsmaterial

Literatur

<https://www.outdooractive.com/de/literatur/tourenbuch/vierwaldstaetter-see/13645158/>

<https://www.outdooractive.com/de/literatur/tourenbuch/huettentrekking-band-2-schweiz/13645235/>

<https://www.outdooractive.com/de/literatur/tourenbuch/ostschweiz-buendnerland/13645290/>

Weitere Infos und Links

SchweizMobil: Karstspur Silbernen

Wegbeschreibung

Start der Tour

Pragelpass

Koordinaten:

Geogr. 46.996034, 8.867010

UTM 32T 489888 5204732

Ende der Tour

Pragelpass

Wegbeschreibung

Pragelpass - Butzen - Silbernen - Alpeli - Pragelpass

Anreise

Öffentliche Verkehrsmittel

Muotathal liegt im Herzen der Zentralschweiz. Er ist mit den öffentlichen Verkehrsmitteln mit dem Bus der Auto AG Schwyz Nr. 1 ab Bahnhof Schwyz erreichbar. Die

Strecke zwischen der Muotathal Post und der Talstation der Sahli/Glattalpbahn wird mit dem Minibus Nr. 6 bedient.

Anfahrt

Muotathal liegt in der Zentralschweiz und ist mit dem Auto gut erreichbar. Aus Richtung Basel-Luzern: Weiter auf der A14 von Luzern in Richtung Zug. Nach 20 km erreichen Sie die Kreuzung Rütihof. Dort nehmen Sie die Autobahn A4 in Richtung Schwyz. Nehmen Sie die Ausfahrt Schwyz und folgen Sie der Beschilderung Richtung Muotathal. Aus Richtung Bodensee und Rapperswil: Bei Rapperswil fahren Sie Richtung Pfäffikon / Gotthard. In Pfäffikon fahren Sie kurz auf der Autobahn A3 in Richtung Gotthard. Nehmen Sie dann die erste Ausfahrt Richtung Gotthard / Schwyz. Die Strasse führt über Rothenthurm und Sattel nach Schwyz. In Schwyz fahren Sie Richtung Muotathal. Aus Richtung Gotthard-Altdorf: Nehmen Sie die Umgehungsstrasse (Tunnel) in Flüelen in Richtung Schwyz. Nach dem Mosi-Tunnel verlassen Sie die Autobahn an der Ausfahrt 40 Brunnen (Richtung Weggis/Gersau/Schwyz/Brunnen). Fahren Sie in Richtung Ibach/Schwyz und nehmen Sie am 2. Kreisverkehr in Ibach (beim Dany's Family Restaurant) die erste Ausfahrt Richtung Muotathal.

Interessante Punkte (4)



 Bus

1 Muotathal, Pragelpass-Kapelle

Quelle: Bundesbehörden der Schweizerischen Eidgenossenschaft




„Tipp des Autors“

 Berggasthof

2 Alpwirtschaft Pragelpasshöhe

Pragelpasshöhe

6436 Muotathal

 041 830 12 25

gwerder.piamichi@bluewin.ch

<http://www.pragelpasshoehe.ch>

Quelle: Schwyzer Wanderwege



 Bus

3 Muotathal, Pragelpass-Denkmal

Quelle: Bundesbehörden der Schweizerischen Eidgenossenschaft



 Berggipfel

4 Silbernen

Quelle: Bundesamt für Landestopografie

