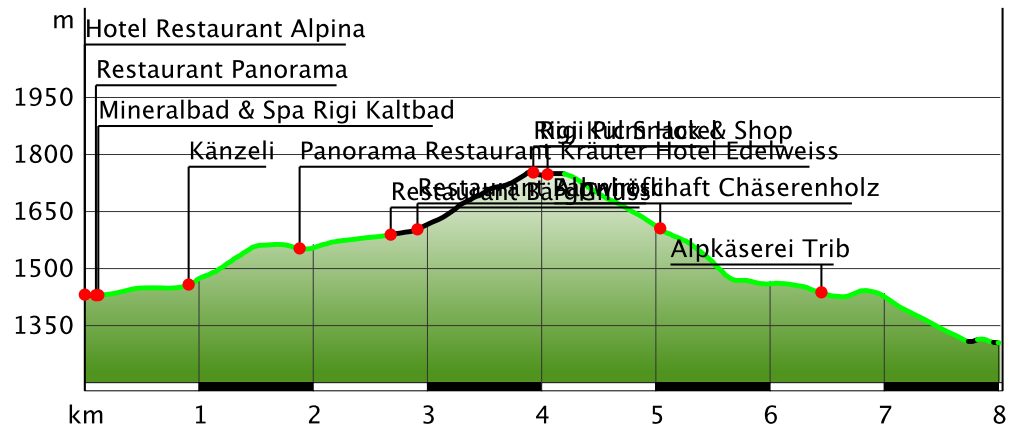


Wegart

Weg	6,3km
Straße	1,8km

Höhenprofil



Tourdaten

Wanderung

Strecke	↔	8,2 km
Dauer	🕒	2:45 h
Aufstieg	⬆️	332 m
Abstieg	⬇️	458 m

Schwierigkeit mittel

Kondition ●●●●●

Technik ●●●●●

Höhenlage



Beste Jahreszeit

JAN | FEB | MÄR
APR | MAI | JUN
JUL | AUG | SEP
OKT | NOV | DEZ

Bewertungen

Autoren

Erlebnis ●●●●●

Landschaft ●●●●●

Community

Tour (2) ★★★★★

Weitere Tourdaten

Eigenschaften

mit Bahn und Bus erreichbar	Etappentour
aussichtsreich	Bergbahnauf-/abstieg

Auszeichnungen

🍴 Einkehrmöglichkeit

👨‍👩‍👧 familienfreundlich

Gäste-Service Rigi / Schwyzer Wanderwege

Aktualisierung: 22.05.2019



Quelle
Schwyzer Wanderwege

6440 Brunnen
info@schwyzer-wanderwege.ch
http://www.schwyzer-wanderwege.ch

Rigi Kaltbad - Kanzeli - Rigi Kulm - Chäserenholz - Rigi Klösterli

Eine Route voller Highlights. Von der phänomenalen Aussicht beim Rigi Kanzeli war schon Königin Victoria von England bei ihrem Besuch 1868 begeistert.

Die Wanderung startet auf dem «Dorfplatz» Rigi Kaltbad. Nach der Felsenkapelle führt der ebene Weg ab Rigi Kaltbad durch lauschige Waldpartien, vorbei an interessanten Felsformationen, zum Aussichtspunkt Kanzeli. Dort eröffnet sich Ihnen ein majestätischer Ausblick auf den Vierwaldstättersee und auf das krönende Panorama der Alpen.

Ab hier wandern Sie stets bergwärts nach Rigi Staffelhöhe. Weitere 100 Höhenmeter später erreichen Sie auf gut ausgebauten Wegen Rigi Kulm, den höchsten Rigi-Gipfel mit einer spektakulären 360°-Rundsicht. Beim Abstieg nach Rigi Klösterli sollten Sie unbedingt bei der weitbekannten Alpkäserei Chäserenholz vorbeischaun und vom würzigen Alpkäse probieren. Der Weg führt weiter nach Ober-Schwändi und schlussendlich nach Rigi Klösterli. In Rigi Klösterli lohnt sich der Besuch der 300 Jahre alten Kapelle „Maria zum Schnee“. Die schmucke Wallfahrtskapelle zählt zu den schönsten Bergkapellen weltweit.

TOP Etappe: Rigi Kaltbad Staffel Klösterli | ...

Hinweise

Den aktuellen Betriebszustand der Bahnen und Wanderwege finden Sie hier.

Damit auch zukünftige Generationen sich an der Königin der Berge erfreuen können, bitten wir sie Ihren Abfall an den Stationen der Rigi Bahnen zu entsorgen. Danke.

Autorentipp

Ich empfehle eine Rast beim Aussichtspunkt Känzeli einzulegen, um die grandiose Aussicht zu geniessen.

Ausrüstung

Wanderschuhe mit gutem Profil oder Trekkingschuhe, Regenjacke, Getränk und eventuell Stöcke.

Wegbeschreibung

Start der Tour

Rigi Kaltbad

Koordinaten:

Geogr. 47.044093, 8.466499

UTM 32T 459473 5210202

Ende der Tour

Rigi Klösterli

Wegbeschreibung

Rigi Kaltbad (1437 m) – Känzeli (1464 m)– Rigi Staffel (1604 m) – Rigi Kulm (1797 m)– Chäserenholz (1577 m)– Rigi Klösterli (1302 m)

Anreise



Diese Tour ist gut mit Bahn und Bus erreichbar.

Öffentliche Verkehrsmittel

Rigi Kaltbad, der Ausgangspunkt der Wanderung, ist via Vitznau mit den Zahnradbahnen der RIGI BAHNEN AG odervia Weggis mit der Luftseilbahn erreichbar.

Hier gehts zum Fahrplan

Abkürzung Bergbahnen

Gegen Vorweisung Ihres persönlichen Schwyzer Tal- und Gipfeltourpasses, erhalten Sie bei den Bergbahnen 20% Rabatt auf Einzelfahrten (nicht kumulierbar mit anderen Vergünstigungen).

Rigi Kaltbad – Rigi Kulm / Zeitersparnis ca. 1h30

Rigi Kulm – Rigi Klösterli / Zeitersparnis ca. 1h15

Anfahrt

Von der A4 Ausfahrt Brunnen Richtung Vitznau – Weggis

Von der A4 Ausfahrt Küsnacht Richtung Weggis – Vitznau

Parken

An den Stationen der Rigi Bahnen stehen Ihnen gebührenpflichtige Parkplätze zur Verfügung.

Wir empfehlen jedoch ÖV statt Auto: Zurücklehnen, Geniessen und erst noch etwas Gutes für die Umwelt tun.

Weiter Infos zur Anfahrt und Parking

Schutzgebiete (1)

BLN Vierwaldstättersee mit Kernwald, Bürgenstock, Rigi

In diesen Schutzgebieten gelten folgende Regeln:

Bitte berücksichtigt die lokalen Hinweise zum Schutz der Natur.

Kommentare & Bewertungen



16.10.2016 · Wanderung · Etappe: Rigi Kaltbad – Staffel – Klösterli | Schwyzer Tal- & Gipfeltour

Stefan Aregger

Sehr schönes Panorama. Guter Mix von Auf- und Abstieg.



Kirche von Arth-Goldau
Foto: Stefan Aregger, Community



Rigi Staffel
Foto: Stefan Aregger, Community

Interessante Punkte (42)



Bergbahn Bergstation

1 Rigi Kaltbad-First


Quelle: Bundesbehörden der Schweizerischen Eidgenossenschaft



Restaurant

2 Hotel Restaurant Alpina

6356 Rigi Kaltbad

 +41 41 397 11 52

hotel@alpina-rigi.ch

<http://www.alpina-rigi.ch>


Quelle: Gäste-Service Rigi



Boccia

3 Bouleplatz Rigi Kaltbad

6354 Vitznau

 +41 41 399 87 87

info@rigi.ch

Quelle: Gäste-Service Rigi




Restaurant

4 Restaurant Bergsonne

Fyrabigweg 1

6356 Rigi Kaltbad

 +41 41 525 38 13

restaurant@bergsonne.ch

<http://www.bergsonne.ch>

Quelle: Gäste-Service Rigi



Sportausrüstung

5 Rigi Sport Kiosk



Panorama von der Rigi
Foto: Stefan Aregger, Community




16.10.2016 · Wanderung · Etappe: Rigi Kaltbad -
Staffel - Klösterli | Schwyzer Tal- & Gipfeltour

Stefan Aregger

Casa Margherita

6356 Rigi Kaltbad

 +41 41 397 16 82


info@rigi-sport-kiosk.ch
<http://www.rigi-sport-kiosk.ch/>

Quelle: Gäste-Service Rigi




Zentrum 4

6356 Rigi Kaltbad

 +41 41 399 81 81

info@hotelrigikaltbad.ch
<http://www.hotelrigikaltbad.ch>


Quelle: Gäste-Service Rigi


 Einzelhandel

 6 Rigi Dorfladen

Zentrum 4

6356 Rigi Kaltbad

 +41 41 397 03 66

info@rigi-dorfladen.ch
<http://www.rigi-dorfladen.ch/>


Quelle: Gäste-Service Rigi


 Minigolf

 11 Minigolf Kaltbad

Zentrum 4

6356 Rigi Kaltbad

 +41 (0)41 399 81 81


info@hotelrigikaltbad.ch
<http://www.hotelrigikaltbad.ch>

Quelle: Gäste-Service Rigi


 Wellness

 7 Mineralbad & Spa Rigi Kaltbad

6356 Rigi Kaltbad

 +41 41 397 04 06

info@mineralbad-rigikaltbad.ch
<http://www.mineralbad-rigikaltbad.ch>

Quelle: Gäste-Service Rigi


 Bergbahn Bergstation

 12 Rigi Kaltbad


Quelle: Bundesbehörden der Schweizerischen Eidgenossenschaft


 Restaurant

 8 Restaurant SunSet

Zentrum 4

6356 Rigi Kaltbad

 +41 41 399 81 81


info@hotelrigikaltbad.ch
<http://www.hotelrigikaltbad.ch>

Quelle: Gäste-Service Rigi


 Kapelle

 13 Felsenkapelle St. Michael

6353 Weggis


 +41 41 392 00 92

sekretariat@seepfarreien.ch

Quelle: Gäste-Service Rigi


 Grillplatz

 14 Feuerstelle Känzeli

 +41 41 399 87 87

welcome@rigi.ch


Quelle: Gäste-Service Rigi


 Restaurant

 9 Rigistübli

Zentrum 4

6356 Rigi Kaltbad

 +41 41 399 81 81

info@hotelrigikaltbad.ch
<http://www.hotelrigikaltbad.ch>

Quelle: Gäste-Service Rigi




„Tipp des Autors“

 Aussichtspunkt

 15 Känzeli

6354 Vitznau

 +41 41 399 87 87

info@rigi.ch

Quelle: Gäste-Service Rigi


 Grillplatz

 16 Feuerstelle Gratweg

TOP Etappe: Rigi Kaltbad Staffel Klösterli | ...

+41 41 399 87 87

welcome@rigi.ch

Quelle: Gäste-Service Rigi



Gleitschirmfliegen

17 Gleitschirmfliegen

Quelle: Gäste-Service Rigi



Restaurant

18 Panorama Restaurant Kräuter Hotel Edelweiss

Staffelhöhenweg 61

6356 Rigi Kaltbad

+41 41 399 88 00

willkommen@kraeuterhotel.ch

http://www.kraeuterhotel.ch

Quelle: Gäste-Service Rigi



Bergbahn Bergstation

19 Rigi Staffelhöhe

Quelle: Bundesbehörden der Schweizerischen Eidgenossenschaft



Grillplatz

20 Feuerstelle Rotstock

+41 41 399 87 87

welcome@rigi.ch

Quelle: Gäste-Service Rigi



Restaurant

21 Restaurant Bärgnuss

Staffelhöhe 5

6410 Rigi Staffel

+41 41 399 87 22

baerggnuss@rigi.ch

http://www.baerggnuss.ch

Quelle: Gäste-Service Rigi



„Tipp des Autors“

Aussichtspunkt

22 Rigi Staffel

Quelle: Gäste-Service Rigi



Restaurant

23 Restaurant Bahnhofli

Rigi Staffel

6410 Rigi Staffel

+41 41 399 87 66

Quelle: Gäste-Service Rigi



Imbiss

24 Kessiboden-Stubli

Quelle: Schwyzer Wanderwege



Kapelle

25 Bergkapelle Rigi Kulm

Kulm 7

6410 Rigi Kulm

+41 (0)41 880 18 88

info@rigikulm.ch

https://www.rigikulm.ch/

Quelle: Gäste-Service Rigi



Restaurant

26 Rigi Pic Snack & Shop

Kulmweg

6410 Rigi Kulm

+41 41 399 87 80

welcome@rigi.ch

Quelle: Gäste-Service Rigi



„Tipp des Autors“

Berggipfel

27 Rigi Kulm

Quelle: Bundesamt für Landestopografie



Restaurant

28 Rigi Kulm Hotel

Kulm 7

6410 Rigi Kulm

+41 41 880 18 88

hotel@rigikulm.ch

http://www.rigikulm.ch

Quelle: Gäste-Service Rigi



„Tipp des Autors“

Aussichtspunkt

29 Rigi Kulm

Quelle: Gäste-Service Rigi

TOP Etappe: Rigi Kaltbad Staffel Klösterli | ...



Einzelhandel

30 Rigi Pic Snack & Shop

Kulmweg

6410 Rigi Kulm

+41 41 399 87 80

Quelle: Gäste-Service Rigi



Bergbahn Bergstation

31 Rigi Kulm

Quelle: Bundesbehörden der Schweizerischen Eidgenossenschaft



Wellness

32 Alpenwellness Chäserenholz

Kulmweg 19

6410 Rigi Kulm

+41 41 855 02 06

Quelle: Gäste-Service Rigi



Restaurant

33 Alpwirtschaft Chäserenholz

Kulmweg 19

6410 Rigi Kulm

+41 41 855 02 06

Quelle: Gäste-Service Rigi



Käserei

34 Käserei Chäserenholz

Kulmweg 19

6410 Rigi Kulm

+41 41 855 02 06

chaeserenholz@bluewin.ch

Quelle: Gäste-Service Rigi



Grillplatz

35 Gruebi Chäserenholz

+41 41 399 87 87

welcome@rigi.ch

Quelle: Gäste-Service Rigi



Grillplatz

36 Feuerstelle Riedboden/Alp Trib

+41 41 399 87 87

welcome@rigi.ch

Quelle: Gäste-Service Rigi



Käserei

37 Alpkäserei Trib

+41 79 232 44 66

annen-vreni@hotmail.com

Quelle: Gäste-Service Rigi



Grillplatz

38 Feuerstelle Rigi-Staffel -
Bruedersbalm

info@rigi.com

<http://www.rigi.com>

Quelle: Schwyzer Wanderwege



Restaurant

39 Alpwirtschaft Heirihütte

6410 Rigi Klösterli

+41 41 855 01 32

heirihuette@bluewin.ch

<http://www.heirihuette.ch>

Quelle: Gäste-Service Rigi



Restaurant

40 Restaurant Zum goldenen Hirschen

Klösterliweg 17

6410 Rigi Klösterli

+41 41 855 05 45

hotel@kloesterli.ch

<http://www.kloesterli.ch>

Quelle: Gäste-Service Rigi



Kapelle

41 Wallfahrtskapelle Maria zum Schnee

+41 41 855 01 20

<http://www.kath-arth.ch/Rigi-kloesterli>

Quelle: Gäste-Service Rigi



Bergbahn Bergstation

42 Rigi Klösterli

Quelle: Bundesbehörden der Schweizerischen Eidgenossenschaft

Tour zum Mitnehmen für iPhone und
Android



QR-Code scannen und diese Tour
offline speichern, mit Freunden
teilen und mehr ...

Webseite

<http://regio.outdooractive.com/oar-schwyzer-wanderwege/s/3fVTZ>

Zeichenerklärung

Topografie

	Wald, Forst
	Moor, Sumpf, Ried
	Heide
	Wohnbaufläche mit Einzelgebäude
	Gewerbefläche mit Einzelgebäude
	Friedhof
	Golfplatz
	Sportplatz, Stadion
	Stadion
	Freibad
	Weinberg
	Felszeichnung
	Staatsgrenze
	Landesgrenze
	Kreisgrenze
	Höhenlinie
	Sondernutzungsfläche
	Naturschutzgebiet

Topografische Einzelzeichen

	Berg/Gipfelkreuz
	Höhenpunkt
	Fels
	Höhle
	Kirche
	Kapelle
	Friedhof
	Schloss/Burg
	Kloster
	Denkmal
	Ruine
	Bergwerk
	Findling/Hügelgrab
	Sendemast/Turm
	Windrad
	Wasser-/Windmühle
	Aussichtspunkt

Straßen und Wege

	Autobahn mit Nummer
	Bundesstraße mit Nummer
	Staats-, Landes-, Kreisstraße
	Gemeindestraße
	Hauptwirtschaftsweg
	Wirtschaftsweg
	Fußweg
	Klettersteig

Lifte, Eisenbahn

	Großkabinenbahn
	Kabinenbahn
	Sessellift
	Ski-, Schlepplift
	Materialeilbahnen
	Eisenbahn
	S-Bahn
	U-Bahn
	Straßenbahn
	Bahnhof