

TOP Etappe: Stoos - Morschach | Schwyzer Tal- & Gipfeltour

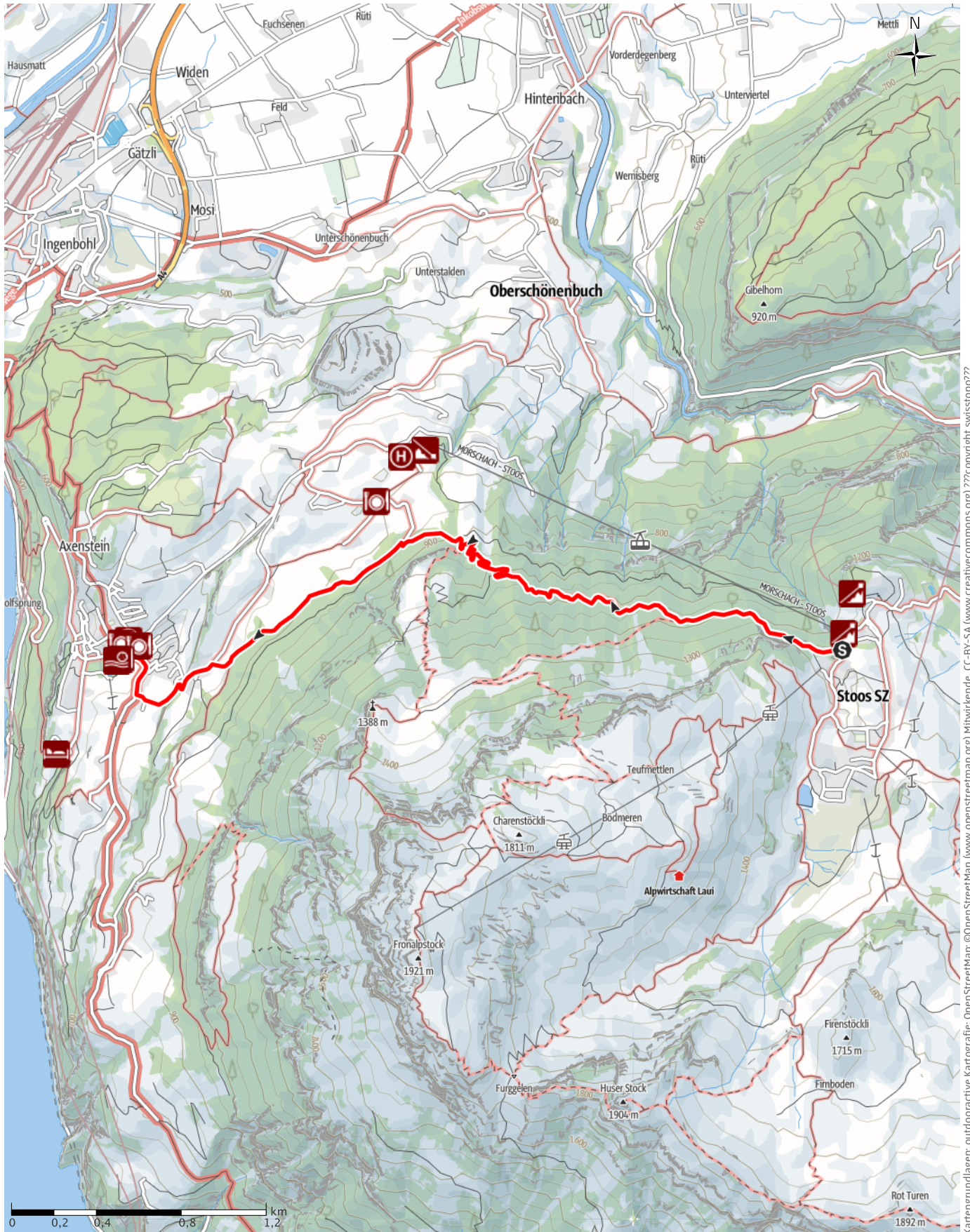
← 5km

🕒 2:03h

⬆️ 27m

⬆️ 653m

Schwierigkeit mittel

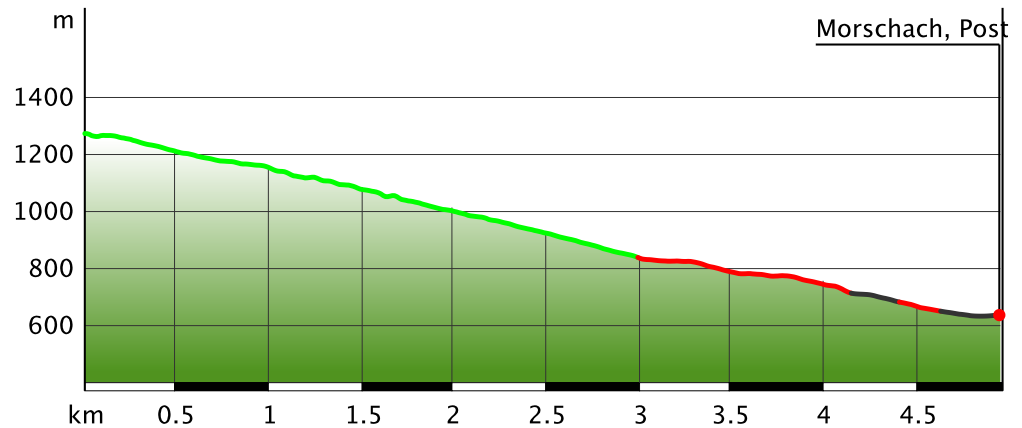


Kartengrundlagen: outdooractive Kartografie; OpenStreetMap (www.openstreetmap.org) Mitwirkende, CC-BY-SA (www.creativecommons.org) ???copyright.swisstopo???

Wegart

Asphalt	0,6km
Weg	3km
Pfad	1,4km

Höhenprofil



Tourdaten

Wanderung

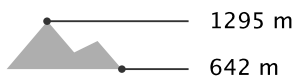
Strecke	↔	5 km
Dauer	🕒	2:03 h
Aufstieg	⬆️	27 m
Abstieg	⬇️	653 m

Schwierigkeit **mittel**

Kondition **●●●●●●**

Technik **●●●●●●**

Höhenlage



Beste Jahreszeit

JAN | FEB | MÄR
 APR | MAI | JUN
 JUL | AUG | SEP
 OKT | NOV | DEZ

Bewertungen

Autoren

Erlebnis **●●●●●**

Landschaft **●●●●●**

Community

Weitere Tourdaten

Eigenschaften

Etappentour Bergbahnauf-/abstieg

Auszeichnungen

🍴 Einkehrmöglichkeit

👨‍👩‍👧 familienfreundlich

Schwyz Tourismus / Schwyzer Wanderwege

Aktualisierung: 02.07.2019



Quelle
 Schwyzer Wanderwege

6440 Brunnen
 info@schwyzer-wanderwege.ch
 http://www.schwyzer-wanderwege.ch

Eine schöne Wanderung, die Sie nach dem Abstieg über die Nordwestflanke des Fronalpstockes über einen schönen Höhenweg an der Lourdes-Grotte vorbei ins Dorf Morschach führt. Dort bietet Ihnen der

grösste Freizeitpark der Region, der Swiss Holiday Park, zahlreiche Angebote für Action und Erholung gleichermaßen.

Morschach erreichen Sie vom Stoos aus schnell und einfach mit der Luftseilbahn und einem kurzen halbstündigen Fussmarsch. Oder Sie bevorzugen eine schöne Wanderung bergab über ein Kiessträsschen und durch die gemischten Wälder an der Nordwestflanke des Fronalpstocks. Fast unten angekommen entscheiden Sie sich beim Wegweiser für einen kurzen Abstecher zum Landrestaurant Nägelisgärtli oder gehen weiter auf dem Panoramaweg Morschach. Dieser führt Sie via Lourdes-Grotte mitten ins Dorf Morschach.

Autorentipp

Swiss Holiday Park Morschach

Ausrüstung

Wanderschuhe mit gutem Profil oder Treckingschuhe, Regenjacke, Getränk, Verpflegung, eventuell Stöcke.

Informationsmaterial

TOP Etappe: Stoos Morschach | Schwyzer Tal & ...

Karte

Im Regio Shop an der Talstation der Standseilbahn sind Schwyzer Wanderkarten vorhanden:

Zum Webshop

Weitere Infos und Links

Hier zur Schwyzer Tal- & Gipfeltour.

Wegbeschreibung

Start der Tour

Stoos

Koordinaten:

Geogr. 46.981483, 8.664059

UTM 32T 474451 5203161

Ende der Tour

Morschach

Wegbeschreibung

Stoos 1300 m - Morschach 650 m

Anreise

Öffentliche Verkehrsmittel

Abkürzung mit Bergbahn

Gegen Vorweisen Ihres persönlichen Schwyzer Tal- und Gipfeltour Tourpass, erhalten Sie bei den Bergbahnen 20% Rabatt auf Einzelfahrten (nicht kumulierbar mit anderen Vergünstigungen)

Luftseilbahn Morschach - Stoos

Stoos - Morschach / Zeitersparnis ca. 1h 15min

Anfahrt

Mit dem PW auf der A4 bis Ausfahrt Schwyz, dann Richtung Muotathal bis zur Talstation der grossen Standseilbahn Schwyz-Stoos oder mit dem PW auf Morschacherstrasse abbiegen (auf Höhe Wolfsprung), dann der Beschilderung nach Morschach folgen und weiter zur Talstation der kleinen Luftseilbahn Morschach-Stoos.

Parken

An der Talstation der Standseilbahn Schwyz-Stoos und der Luftseilbahn Morschach-Stoos sind Parkmöglichkeiten vorhanden.

Schutzgebiete (1)

BLN Vierwaldstättersee mit Kernwald, Bürgenstock, Rigi

In diesen Schutzgebieten gelten folgende Regeln:
Bitte berücksichtigt die lokalen Hinweise zum Schutz der Natur.

Interessante Punkte (13)



 Bergbahn Bergstation

1 Stoos Bergstat. (Luftseilb)

Quelle: Bundesbehörden der Schweizerischen Eidgenossenschaft



 Bergbahn Bergstation

2 Stoos

Quelle: Bundesbehörden der Schweizerischen Eidgenossenschaft




 Bergbahn Talstation

3 Luftseilbahn Morschach Stoos

Stooshorn 1

6433 Stoos

 +41 41 818 08 08

info@stoos.ch

<http://www.stoos.ch>

Quelle: Schwyzer Wanderwege



 Bushaltestelle

4 Morschach, Luftseilbahn

Quelle: Bundesbehörden der Schweizerischen Eidgenossenschaft



 Restaurant

5 Restaurant Nägelisgärtli

Stoostrasse

6443 Morschach

Quelle: Schwyzer Wanderwege



„Tipp des Autors“

 Hotel

6 Mattli Antoniushaus

Mattlistrasse 10

6443 Morschach

Quelle: Schwyzer Wanderwege



„Tipp des Autors“

 Restaurant

7 Wildi's Dorfcafé

Dorfstrasse 18
6443 Morschach
Quelle: Schwyzer Wanderwege



13 Restaurant Hirschen
6443 Morschach
Quelle: Schwyzer Wanderwege



„Tipp des Autors“

Erlebnisbad

8 Erlebnisbad Swiss Holiday Park

Dorfstrasse 10
6443 Morschach
+41 41 825 50 50

info@shp.ch

<http://www.swissholidaypark.ch/>

Quelle: Schwyzer Wanderwege

Tour zum Mitnehmen für iPhone und Android



QR-Code scannen und diese Tour offline speichern, mit Freunden teilen und mehr ...

Webseite

<http://regio.outdooractive.com/oar-schwyz-erlebnisbad-swiss-holiday-park/>



Restaurant

9 Swiss Holiday Park Restaurants
Panorama, Pizzeria Il Gusto und
Schwiizer Stube

Dorfstrasse 10
6443 Morschach
041 825 50 50

info@shp.ch

<http://www.swissholidaypark.ch>

Quelle: Schwyzer Wanderwege



Hotel

10 Swiss Holiday Park

Dorfstrasse 10
6443 Morschach
041 825 50 50

<http://www.swissholidaypark.ch>

Quelle: Schwyzer Wanderwege



Bank

11 Schwyzer Kantonalbank
Geldautomat Morschach Swiss Holiday
Park

Dorfstrasse 10
6443 Morschach
Quelle: Schwyzer Wanderwege



12 Bushaltestelle

12 Morschach, Post

Quelle: Bundesbehörden der Schweizerischen
Eidgenossenschaft

Restaurant

Zeichenerklärung

Topografie

	Wald, Forst
	Moor, Sumpf, Ried
	Heide
	Wohnbaufläche mit Einzelgebäude
	Gewerbefläche mit Einzelgebäude
	Friedhof
	Golfplatz
	Sportplatz, Stadion
	Stadion
	Freibad
	Weinberg
	Felszeichnung
	Staatsgrenze
	Landesgrenze
	Kreisgrenze
	Höhenlinie
	Sondernutzungsfläche
	Naturschutzgebiet

Topografische Einzelzeichen

	Berg/Gipfelkreuz
	Höhenpunkt
	Fels
	Höhle
	Kirche
	Kapelle
	Friedhof
	Schloss/Burg
	Kloster
	Denkmal
	Ruine
	Bergwerk
	Findling/Hügelgrab
	Sendemast/Turm
	Windrad
	Wasser-/Windmühle
	Aussichtspunkt

Straßen und Wege

	Autobahn mit Nummer
	Bundesstraße mit Nummer
	Staats-, Landes-, Kreisstraße
	Gemeindestraße
	Hauptwirtschaftsweg
	Wirtschaftsweg
	Fußweg
	Klettersteig

Lifte, Eisenbahn

	Großkabinenbahn
	Kabinenbahn
	Sessellift
	Ski-, Schlepplift
	Materialseilbahnen
	Eisenbahn
	S-Bahn
	U-Bahn
	Straßenbahn
	Bahnhof