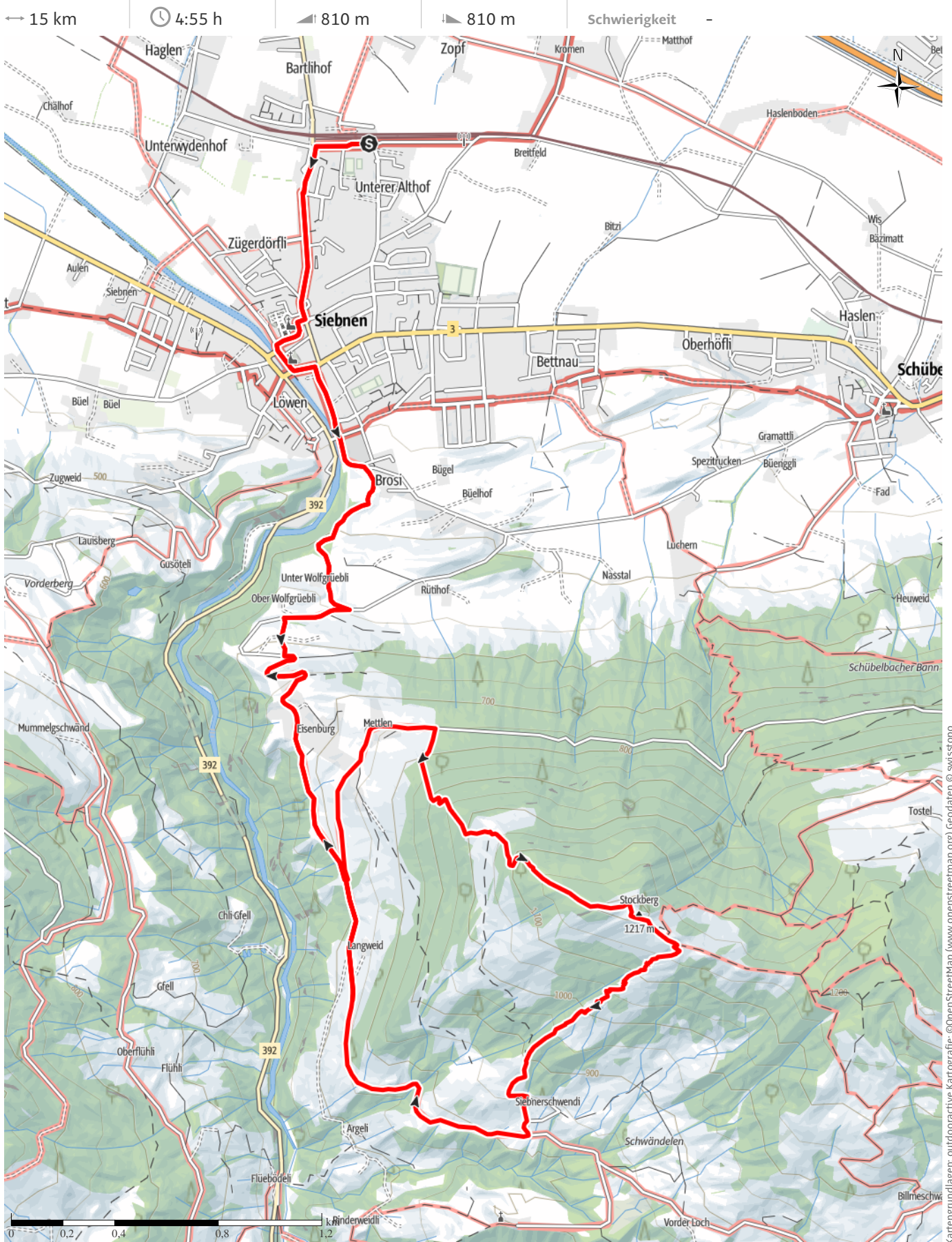


# Tourenplanung am 2022-10-04



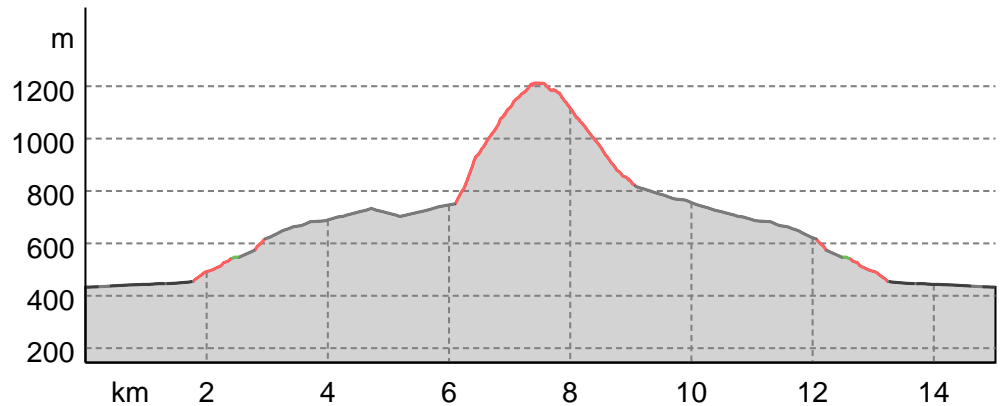
Kartengrundlagen: outdooractive Kartografie; ©OpenStreetMap (www.openstreetmap.org) Geodaten © swisstopo

## Tourenplanung am 2022-10-04

## Wegarten

Asphalt	7,2 km
Naturweg	0,3 km
Pfad	4,5 km
Straße	3,1 km

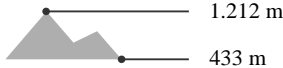
## Höhenprofil



## Tourdaten

## Wanderung

Strecke	↔	15 km
Dauer	🕒	4:55 h
Aufstieg	⬆️	810 m
Abstieg	⬇️	810 m

Schwierigkeit	-
Kondition	●●●●●●
Technik	●●●●●●
Höhenlage	

## Beste Jahreszeit

JAN | FEB | MÄR  
 APR | MAI | JUN  
 JUL | AUG | SEP  
 OKT | NOV | DEZ

## Bewertungen

## Autoren

Erlebnis ●●●●●●

Landschaft ●●●●●●

## Community

## Weitere Tourdaten



Unknown User

Aktualisierung: 04.10.2022

## Tour zum Mitnehmen für iPhone und Android



QR-Code scannen und diese Tour offline speichern, mit Freunden teilen und mehr.

Webseite

<https://www.outdoor-schwyz.ch/s/IEcxzE>