

TOP Etappe: Wildspitz - Sattel - Mostelberg | Schwyzer Tal- & Gipfeltour

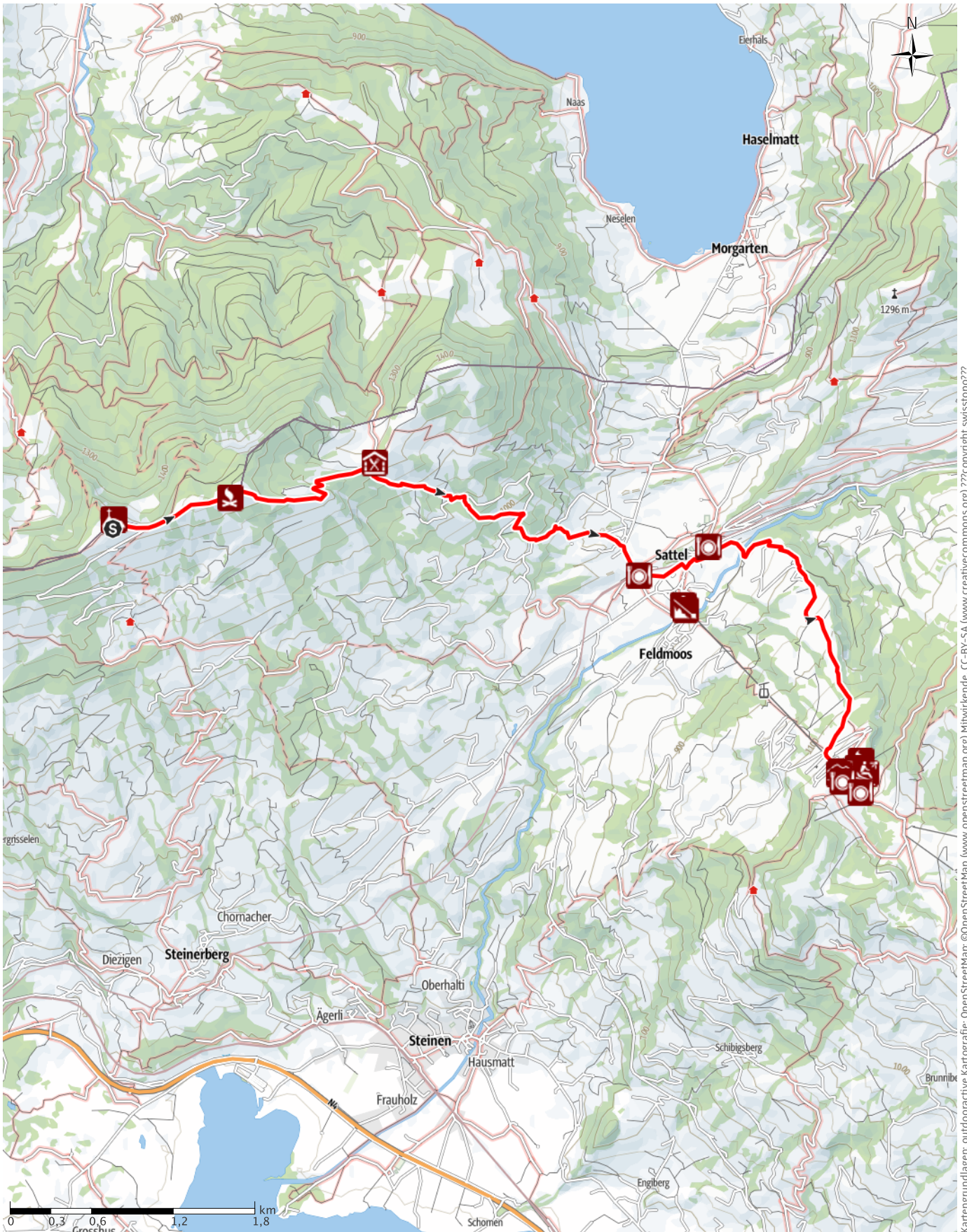
← 9km

🕒 3:15h

⬆️ 475m

⬆️ 854m

Schwierigkeit mittel



Kartengrundlagen: outdooractive Kartografie; OpenStreetMap (www.openstreetmap.org) Mitwirkende, CC-BY-SA (www.creativecommons.org) ???copyright.swisstopo???

TOP Etappe: Wildspitz Sattel Mostelberg | ...

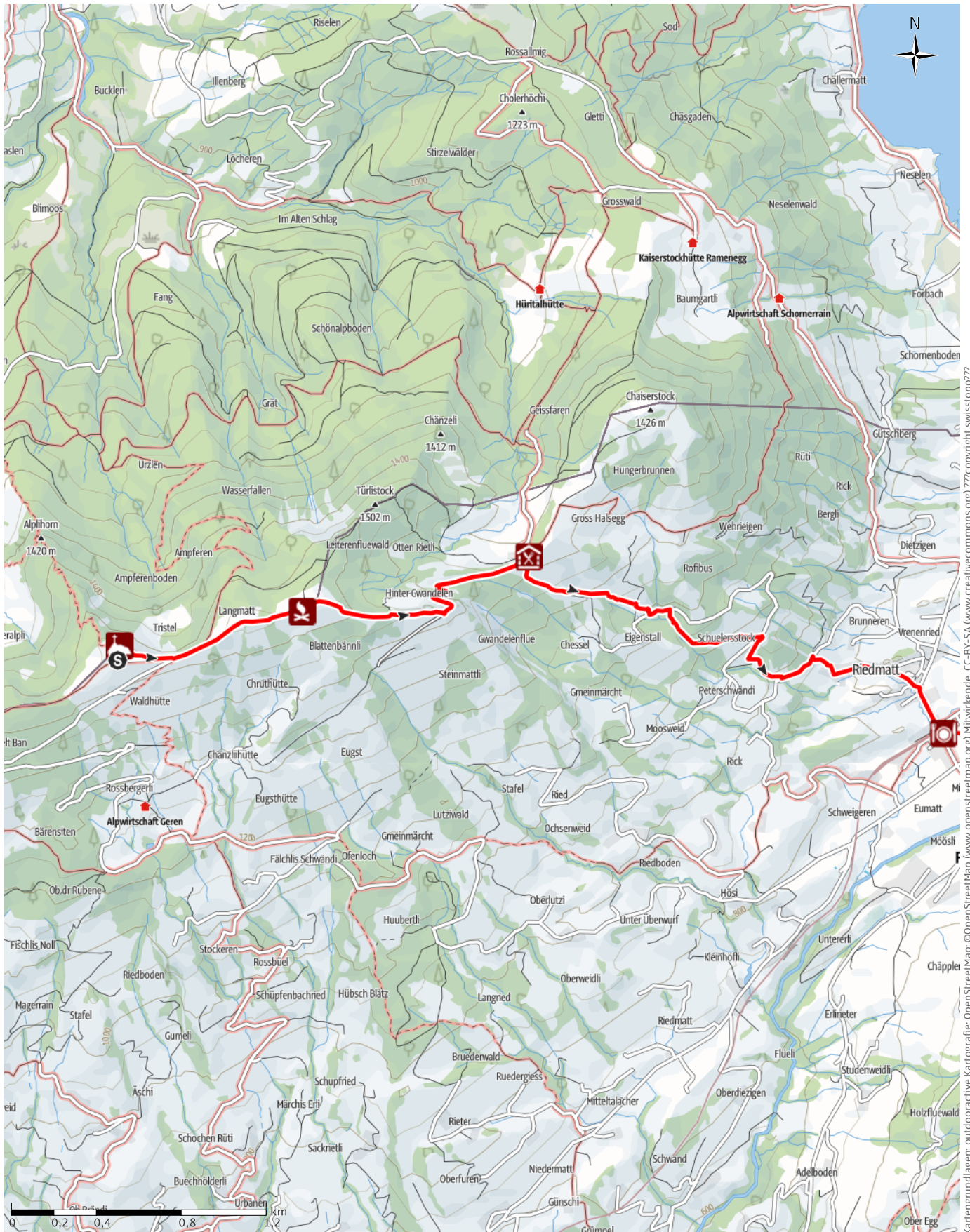
↔ 9km

🕒 3:15h

⬆️ 475m

⬆️ 854m

Schwierigkeit mittel



Kartengrundlagen: outdooractive Kartografie; OpenStreetMap (www.openstreetmap.org) Mitwirkende, CC-BY-SA (www.creativecommons.org) ???copyright.swisstopo???

TOP Etappe: Wildspitz Sattel Mostelberg | ...

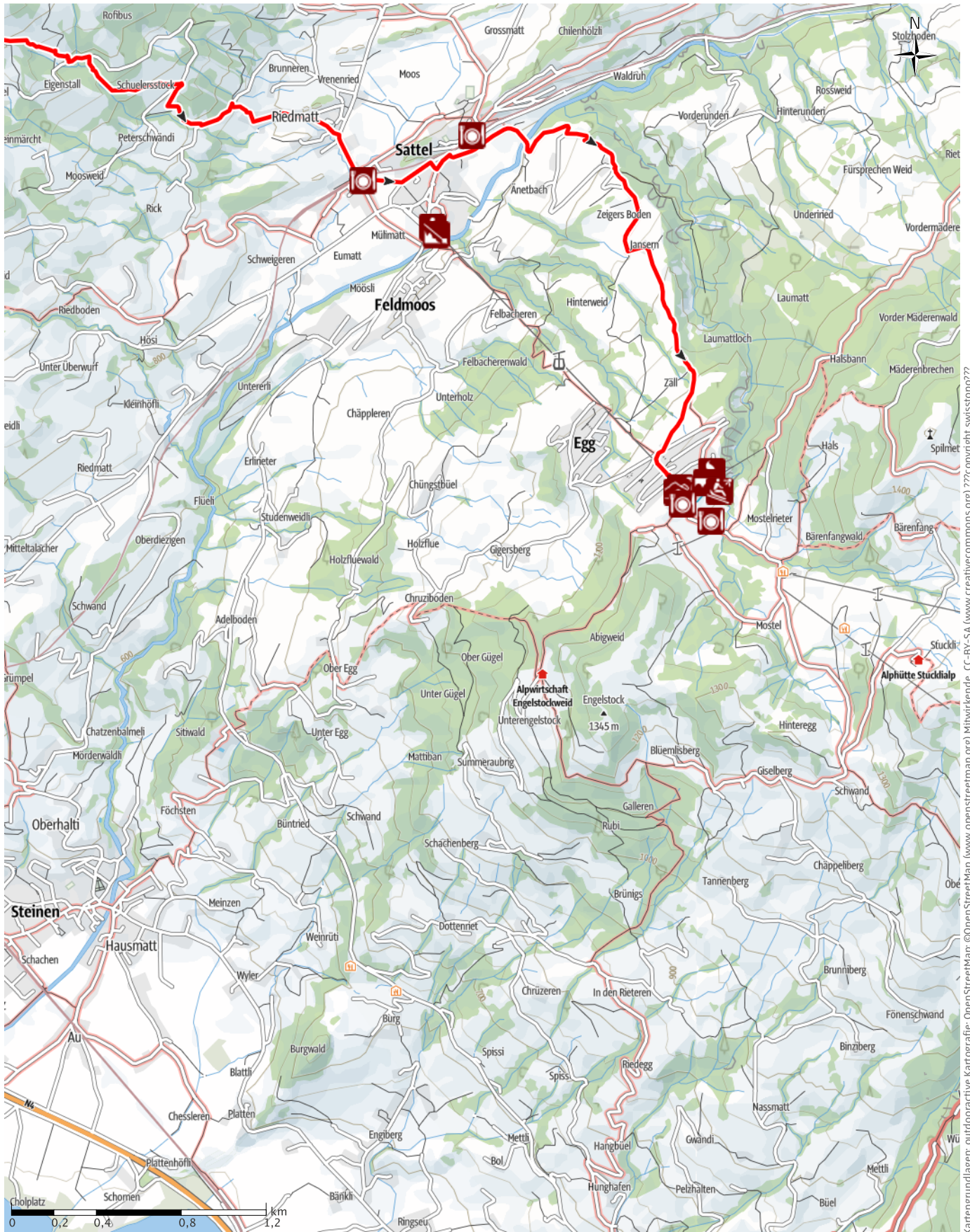
↔ 9km

🕒 3:15h

🏔️ 475m

🏔️ 854m

Schwierigkeit mittel

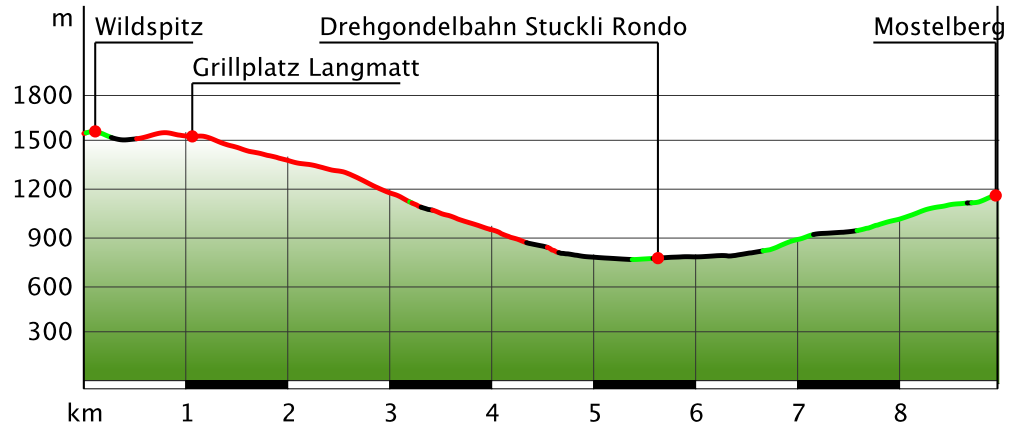


Kartengrundlagen: outdooractive Kartografie; OpenStreetMap (www.openstreetmap.org) Mitwirkende, CC-BY-SA (www.creativecommons.org) ???copyright.swisstopo???

Wegart

Weg	2,2km
Pfad	3,9km
Straße	2,9km

Höhenprofil



Tourdaten

Fernwanderweg

Strecke	↔	9 km
Dauer	🕒	3:15 h
Aufstieg	⬆️	475 m
Abstieg	⬇️	854 m

Schwierigkeit **mittel**

Kondition **●●●●●**

Technik **●●●●●**

Höhenlage

1579 m

774 m

Beste Jahreszeit

JAN | FEB | MÄR
 APR | MAI | JUN
 JUL | AUG | SEP
 OKT | NOV | DEZ

Bewertungen

Autoren

Erlebnis **●●●●●**

Landschaft **●●●●●**

Community

Tour (1) **★★★★★**

Weitere Tourdaten

Eigenschaften

Etappentour **aussichtsreich**

Bergbahnauf-/abstieg

Auszeichnungen

🍴 Einkehrmöglichkeit

👨‍👩‍👧‍👦 familienfreundlich

Schwyz Tourismus

Aktualisierung: 06.05.2019



Quelle
 Schwyzer Wanderwege
 6440 Brunnen
 info@schwyzer-wanderwege.ch
 http://www.schwyzer-wanderwege.ch

Nach der imposanten Wanderung entlang dem Rücken des Rossberges, gehts hinunter nach Sattel und anschliessend auf der anderen Seite wieder rauf

auf den Mostelberg. Dort angekommen erwartet Sie spannendes und spektakuläres. Vor allem Kindern kommen in 'Rondos Kinderwelt' nicht zu kurz. Aber die spektakuläre Hängebrücke übers Laubitobel dürfte auch alle Erwachsenen begeistern.

Ausrüstung

Wanderschuhe mit gutem Profil oder Treckingschuhe, Regenjacke, Getränk, Verpflegung, eventuell Stöcke.

Wegbeschreibung

Start der Tour

Wildspitz
 Koordinaten:
 Geogr. 47.083871, 8.577497
 UTM 32T 467929 5214571

Ende der Tour

Mostelberg

Wegbeschreibung

Vom Wildspitz aus geht es über die Halsegg runter nach Sattel. Von der Talstation der Drehgondelbahn „Stuckli

TOP Etappe: Wildspitz Sattel Mostelberg | ...

Rondo" gelangen Sie auf einem gut markierten Wanderweg auf den Mostelberg

Anreise

Öffentliche Verkehrsmittel
Abkürzung mit Bergbahn

Drehgondelbahn 'Sattel-Hochstuckli'

Sattel-Mostelberg / Zeitersparnis ca. 1h 25min

Schutzgebiete (1) 

BLN Bergsturzgebiet von Goldau

In diesen Schutzgebieten gelten folgende Regeln:
Bitte berücksichtigt die lokalen Hinweise zum Schutz der Natur.

Kommentare & Bewertungen




26.05.2017 · Fernwanderweg · Etappe: Wildspitz - Sattel - Mostelberg | Schwyzer Tal- & Gipfeltour

Daniele Innorta


Bewertung ★★★★★

Interessante Punkte (15)

- 


Berggipfel

1 Wildspitz

Quelle: Bundesamt für Landestopografie
- 


Berggasthof

2 Bergrestaurant Wildspitz

Quelle: Schwyzer Wanderwege
- 

Grillplatz


3 Grillplatz Langmatt

Quelle: Schwyzer Wanderwege
- 

Bewirtschaftete Hütte

4 Alpwirtschaft Halsegg

6417 Sattel

Quelle: Schwyzer Wanderwege
- 

Restaurant

5 Restaurant Hirschen

Aegeristrasse 14

6417 Sattel


Quelle: Schwyzer Wanderwege



 **Bergbahn Talstation**

6 Drehgondelbahn Stuckli Rondo

Postfach 36
6417 Sattel

 +41 41 836 80 80

info@sattel-hochstuckli.ch
<http://www.sattel-hochstuckli.ch>

Quelle: Schwyzer Wanderwege



 **Tourist-Information**

7 Sattel Tourismus

6417 Sattel

 +41 41 835 17 66

info@sattel.ch
<http://www.sattel-hochstuckli.ch>

Quelle: Schwyzer Wanderwege



 **Restaurant**

8 Restaurant Bären

Dorfstrasse 26
6417 Sattel

Quelle: Schwyzer Wanderwege



 **Bergbahn Bergstation**

9 Mostelberg

Quelle: Bundesbehörden der Schweizerischen Eidgenossenschaft



 **Berggasthof**

10 Berggasthaus Mostelberg

Mostelbergstrasse 170
6417 Sattel

Quelle: Schwyzer Wanderwege



 **Restaurant**

11 Mostler's Q-HOF

Mostelbergstrasse 173
6417 Sattel

 041 835 13 40

info@mostlers-q-hof.ch
<http://www.mostlers-q-hof.ch>

Quelle: Schwyzer Wanderwege

 **Grillplatz**



12 Feuerstelle Sattel - Lautobel

Quelle: Schwyzer Wanderwege




„Tipp des Autors“

 Brücke

13 Fussgänger-Hängebrücke Skywalk

Postfach 36

6417 Sattel

 +41 41 836 80 80

info@sattel-hochstuckli.ch

<http://www.sattel-hochstuckli.ch>

Quelle: Schwyzer Wanderwege




„Tipp des Autors“

 Sommerrodelbahn

14 Sommerrodelbahn Hochstuckli

Sattel

 +41 41 836 80 80

info@sattel-hochstuckli.ch

<http://www.sattel-hochstuckli.ch>

Quelle: Berner Wanderwege



 Restaurant

15 Restaurant Engelstock

Engelstock

6417 Sattel

Quelle: Schwyzer Wanderwege

Tour zum Mitnehmen für iPhone und Android




















QR-Code scannen und diese Tour offline speichern, mit Freunden teilen und mehr ...

Webseite



<http://regio.outdooractive.com/oar-schwyzer-wanderwege/s/3fvse>

Zeichenerklärung









Topografie

	Wald, Forst
	Moor, Sumpf, Ried
	Heide
	Wohnbaufläche mit Einzelgebäude
	Gewerbefläche mit Einzelgebäude
	Friedhof
	Golfplatz
	Sportplatz, Stadion
	Stadion
	Freibad
	Weinberg
	Felszeichnung
	Staatsgrenze
	Landesgrenze
	Kreisgrenze
	Höhenlinie
	Sondernutzungsfläche
	Naturschutzgebiet











Topografische Einzelzeichen

	Berg/Gipfelkreuz
	Höhenpunkt
	Fels
	Höhle
	Kirche
	Kapelle
	Friedhof
	Schloss/Burg
	Kloster
	Denkmal
	Ruine
	Bergwerk
	Findling/Hügelgrab
	Sendemast/Turm
	Windrad
	Wasser-/Windmühle
	Aussichtspunkt

Straßen und Wege

	Autobahn mit Nummer
	Bundesstraße mit Nummer
	Staats-, Landes-, Kreisstraße
	Gemeindestraße
	Hauptwirtschaftsweg
	Wirtschaftsweg
	Fußweg
	Klettersteig

Lifte, Eisenbahn

	Großkabinenbahn
	Kabinenbahn
	Sessellift
	Ski-, Schlepplift
	Materialseilbahnen
	Eisenbahn
	S-Bahn
	U-Bahn
	Straßenbahn
	Bahnhof