

TOP Stockberg Rundtour

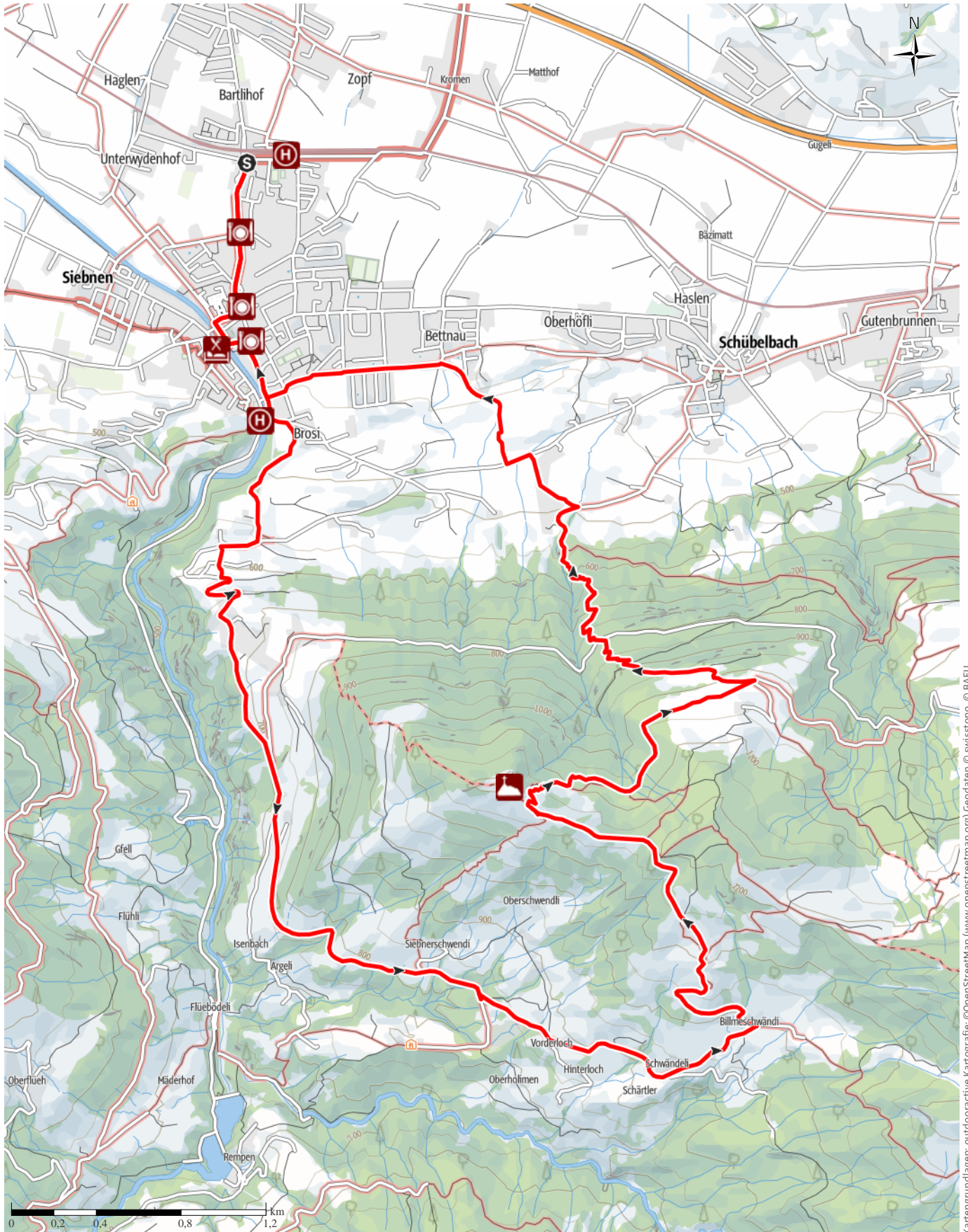
↔ 16,8km

🕒 5:45h

📏 817m

📏 810m

Schwierigkeit mittel

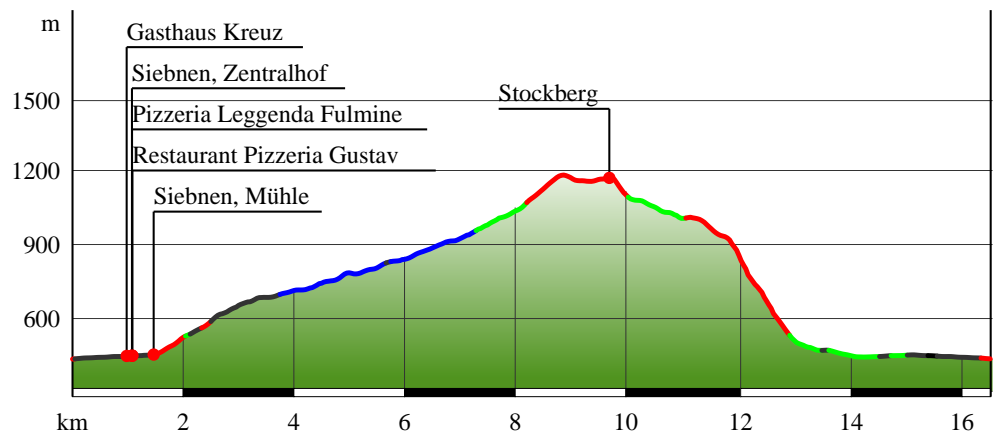


Kartengrundlagen: outdooractive Kartografie; ©OpenStreetMap (www.openstreetmap.org) Geodaten © swisstopo, © BAFU

Wegart

Asphalt	4,4km
Schotterweg	3,5km
Weg	3,9km
Pfad	4,8km
Straße	0,2km

Höhenprofil



Tourdaten

Wanderung

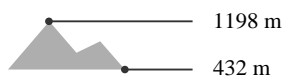
Strecke	↔	16,8 km
Dauer	🕒	5:45 h
Aufstieg	⬆️	817 m
Abstieg	⬇️	810 m

Schwierigkeit mittel

Kondition ●●●●●●

Technik ●●●●●●

Höhenlage



Beste Jahreszeit

JAN | FEB | MÄR
APR | MAI | JUN
JUL | AUG | SEP
OKT | NOV | DEZ

Bewertungen

Autoren

Erlebnis ●●●●●

Landschaft ●●●●●

Community

Tour (1) ★★★★★

Weitere Tourdaten

Eigenschaften

faunistische Highlights

Auszeichnungen

🔄 Rundtour

🍷 Einkehrmöglichkeit



Erhard Gick

Aktualisierung: 06.10.2015



Quelle
Schwyzer Wanderwege

6440 Brunnen
info@schwyzer-wanderwege.ch
http://www.schwyzer-wanderwege.ch

Den Stockberg als langweilig zu bezeichnen, wäre

wohl falsch. Landschaftlich bietet der Siebner Hausberg einiges. Es muss ja nicht der Gipfel als Ziel genommen werden. Um den Stockberg ist die Landschaft abwechslungsreich und die Aussicht immer wieder lohnenswert.

Manche Berge werden nie berühmt: Der am Eingang ins Wägital gelegene Stockberg ist einer von dieser Sorte. Seine an einen etwas zu flach geratenen Kamelhöcker erinnernde Form ist wenig markant, und seine Nachbarn sind höher und bekannter. Wunderbar sind die Ansichten, die sich einem bieten. Zwischen üppigen Blumenwiesen und einem stahlblauen Himmel erblickt das Auge die versammelte Wägitaler Prominenz. Chöpfenberg, Tierberg, Bockmattli, Zindlenspitz, Mutterstock und Fluebrig tragen noch ihr weisses Frühlingsgewand.

Ein weiterer Grund, warum ihn nur wenige Leute besteigen ist, dass man mit dem Auto oder mit den ÖV nicht nahe an seinen Kulm herangelangen kann. Bachtel, Etzel, Schnebelhorn und Co. haben es in dieser

TOP Stockberg Rundtour

Beziehung viel einfacher. Der Blick auf den Stockberg wird einem immer wieder gewährt und man hat selten das Gefühl, nur unweit von den grossen Märchler Dörfern entfernt zu sein.

Ausrüstung

Wanderschuhe mit gutem Profil oder Treckingschuhe, Regenjacke, Getränk, Verpflegung, eventuell Stöcke.

Wegbeschreibung

Start der Tour

Siebnen

Koordinaten:

Geogr. 47.182304, 8.898327

UTM 32T 492296 5225428

Ende der Tour

Siebnen

Wegbeschreibung

Vom Bahnhof her kommend, durchqueren Wandernde das Dorf Siebnen. Nach dem Kraftwerk beginnt der Aufstieg. Später gelangt man auf ein Strässchen, dem man bis auf die Schwändelen folgt. Oberhalb Schwändeli durchqueren Wandernde auf einem malerischen, wenig begangenen Pfad einen Wald, um anschliessend den Kulm mit seiner tollen Aussicht zu erreichen. Nach einer steilen Wiese folgt bis Tostel eine leicht abfallende Kiespiste. Anschliessend wird es richtig steil. Ein Pfad schlängelt sich teilweise über Treppen und Steinblöcke durch den Schübelbacher Bann und zurück nach Siebnen.

Anreise

Öffentliche Verkehrsmittel

Mit SOB und SBB bis Siebnen-Wangen, dann NFB 523 bis Siebnen.

SBB Fahrplan

Anfahrt

Auf der A3 bis Ausfahrt Lachen, dann Hauptstrasse nach Siebnen.

Parken

Parkmöglichkeiten in Siebnen (gebührenpflichtig)

Interessante Punkte (14)

 Bushaltestelle


 Siebnen-Wangen, Bahnhof



Quelle: Bundesbehörden der Schweizerischen Eidgenossenschaft



 Bahnhof

 2 Siebnen-Wangen

Quelle: Bundesbehörden der Schweizerischen Eidgenossenschaft



 Restaurant

 3 Restaurant Bahnhof

Bahnhofplatz 2

8854 Siebnen

Quelle: Schwyzer Wanderwege



 Restaurant


 4 Restaurant Schwyzerhüsli

8854 Siebnen

Quelle: Schwyzer Wanderwege



 Restaurant

 5 Restaurant Freihof

Bahnhofstrasse 44

8854 Siebnen

Quelle: Schwyzer Wanderwege



 Restaurant

 6 Restaurant Deluxe


Bahnhofstrasse 16

8854 Siebnen

Quelle: Schwyzer Wanderwege



 Gasthof

 7 Gasthaus Kreuz

Zürcherstrasse 1

8854 Siebnen

Quelle: Schwyzer Wanderwege




 Bushaltestelle

 8 Siebnen, Löwen

Quelle: Bundesbehörden der Schweizerischen Eidgenossenschaft




 Bank

 9 Schwyzer Kantonalbank Filiale Siebnen

TOP Stockberg Rundtour

Glernerstrasse 7


8854 Siebnen

 +41 58 800 69 00

Quelle: Schwyzer Wanderwege



 Bushaltestelle

 **Siebnen, Zentralhof**

Quelle: Bundesbehörden der Schweizerischen Eidgenossenschaft



 Pizzeria

 **Pizzeria Leggenda Fulmine**

Glernerstrasse 21

8854 Siebnen

Quelle: Schwyzer Wanderwege



 Restaurant

 **Restaurant Pizzeria Gustav**

Glernerstrasse 16

8854 Siebnen

Quelle: Schwyzer Wanderwege



 Bushaltestelle

 **Siebnen, Mühle**

Quelle: Bundesbehörden der Schweizerischen Eidgenossenschaft



 Berggipfel

 **Stockberg**

Quelle:  Outdooractive Redaktion

Tour zum Mitnehmen für iPhone und Android



QR-Code scannen und diese Tour offline speichern, mit Freunden teilen und mehr ...

Webseite

<http://regio.outdooractive.com/oar-schwyzer-wanderwege/s/3cewi>