

TOP ViaJacobi Etappe 4, Rapperswil (SG)-Einsiedeln

↔ 17km

🕒 5:00h

⬆️ 679m

⬆️ 206m

Schwierigkeit mittel



Kartengrundlagen: outdooractive Kartografie; ©OpenStreetMap (www.openstreetmap.org) Geodaten © swisstopo, © BAFU

TOP ViaJacobi Etappe 4, Rapperswil (SG)-Einsiedeln

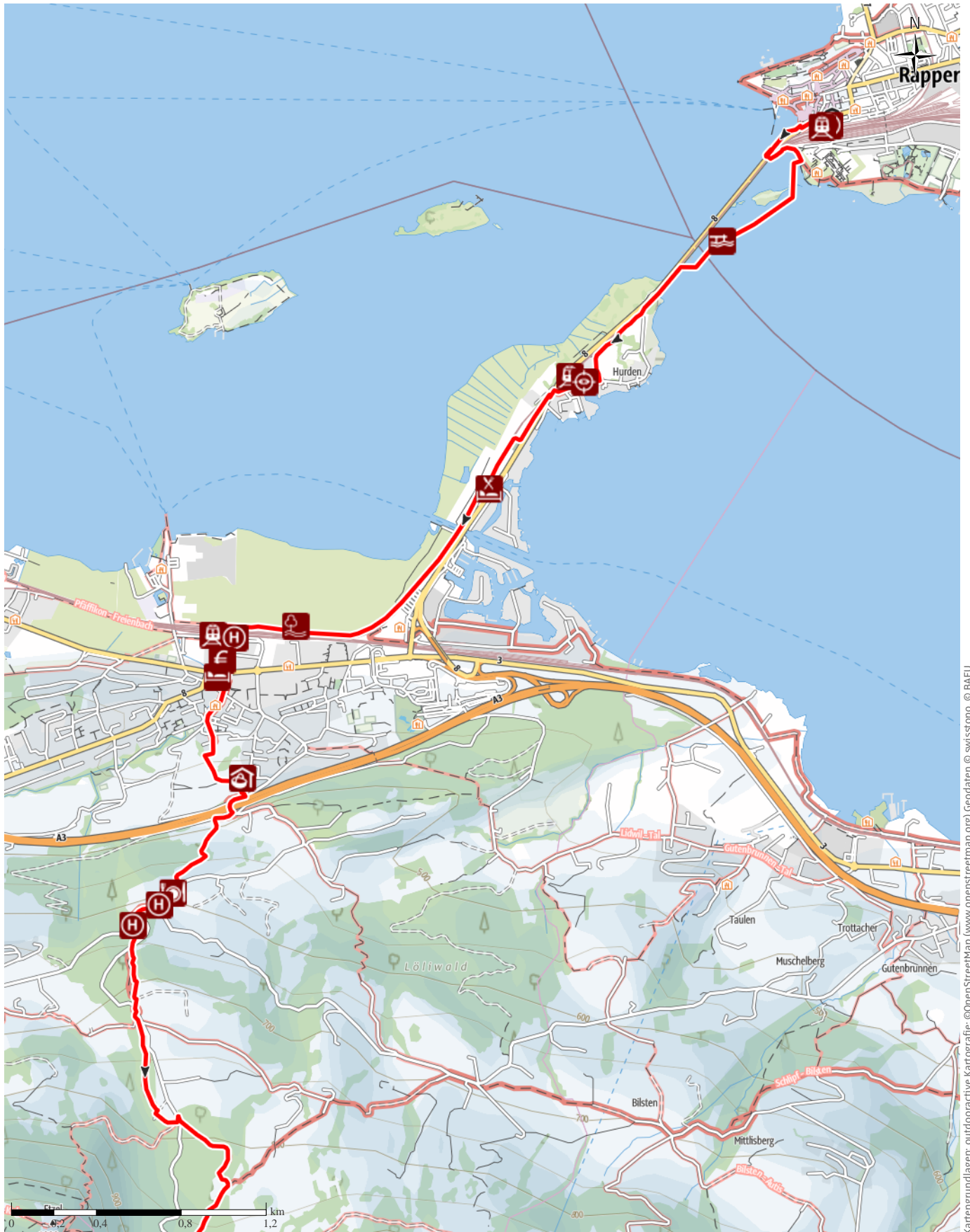
↔ 17km

🕒 5:00h

📏 679m

📏 206m

Schwierigkeit mittel



Kartengrundlagen: outdooractive Kartografie; ©OpenStreetMap (www.openstreetmap.org) Geodaten © swisstopo, © BAFU

TOP ViaJacobi Etappe 4, Rapperswil (SG)-Einsiedeln

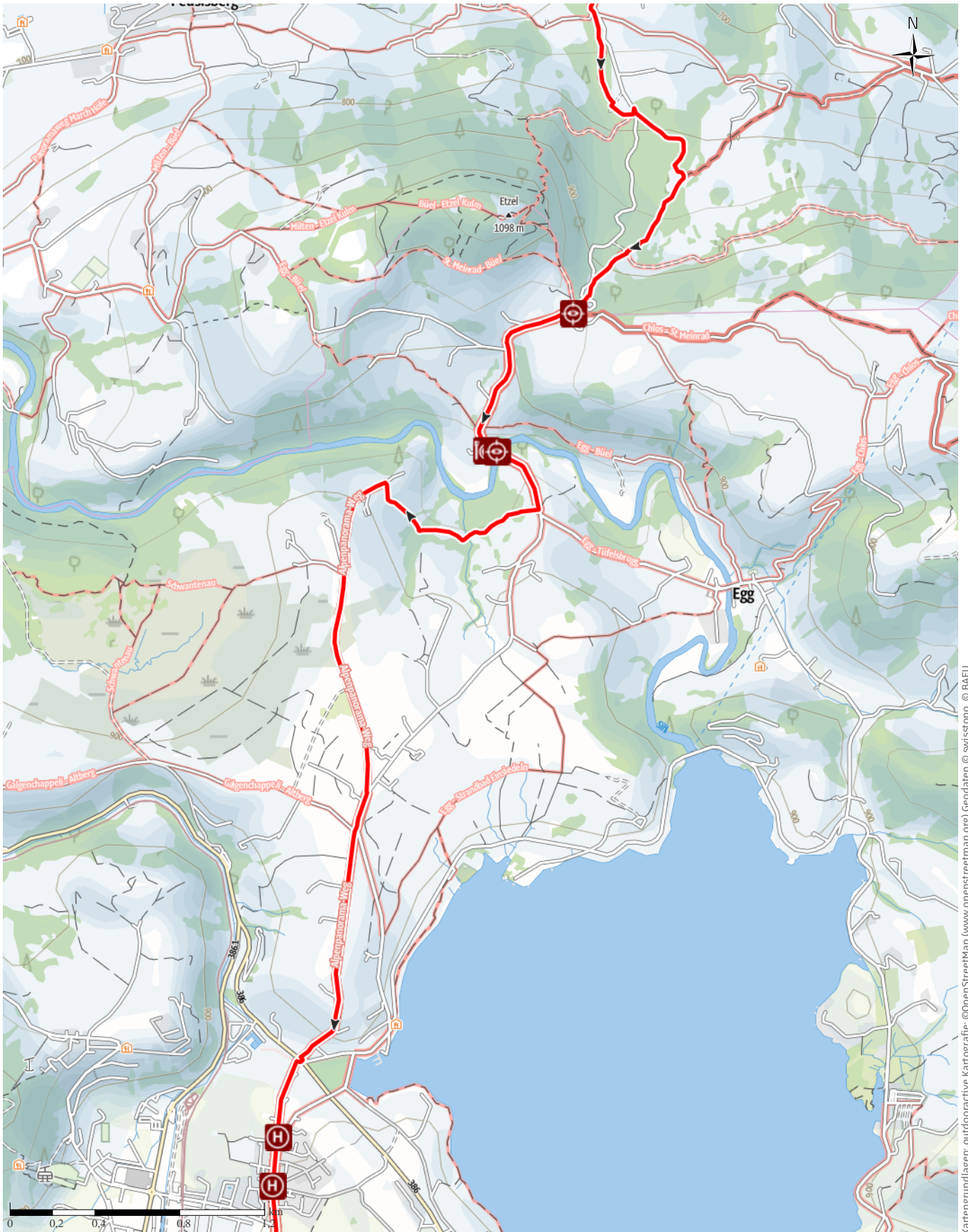
← 17km

🕒 5:00h

▲ 679m

▼ 206m

Schwierigkeit mittel



Kartengrundlagen: outdooractive Kartografie; ©OpenStreetMap (www.openstreetmap.org) Geodaten © swisstopo, © BAFU

TOP ViaJacobi Etappe 4, Rapperswil (SG)-Einsiedeln

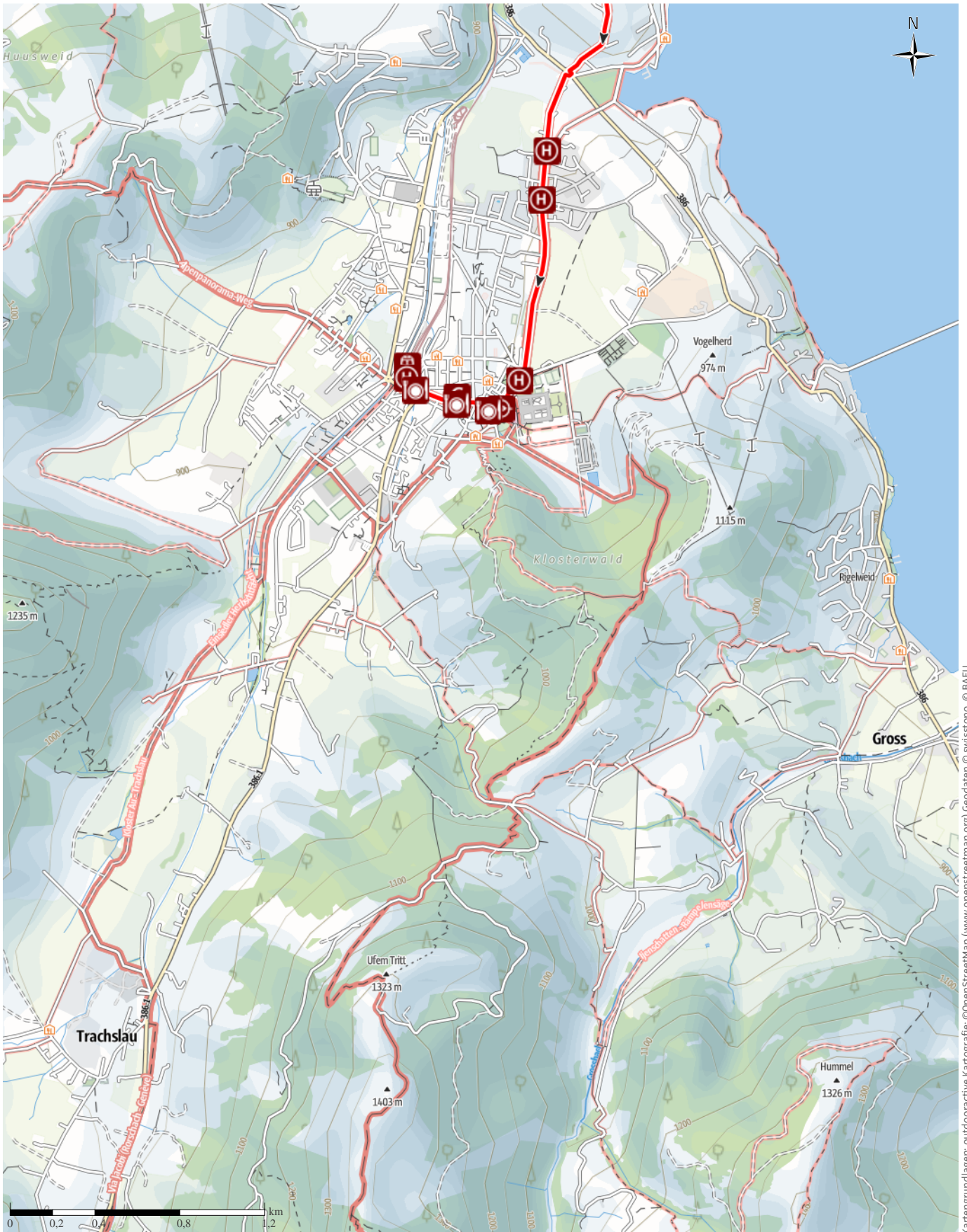
↔ 17km

🕒 5:00h

▲ 679m

▼ 206m

Schwierigkeit mittel



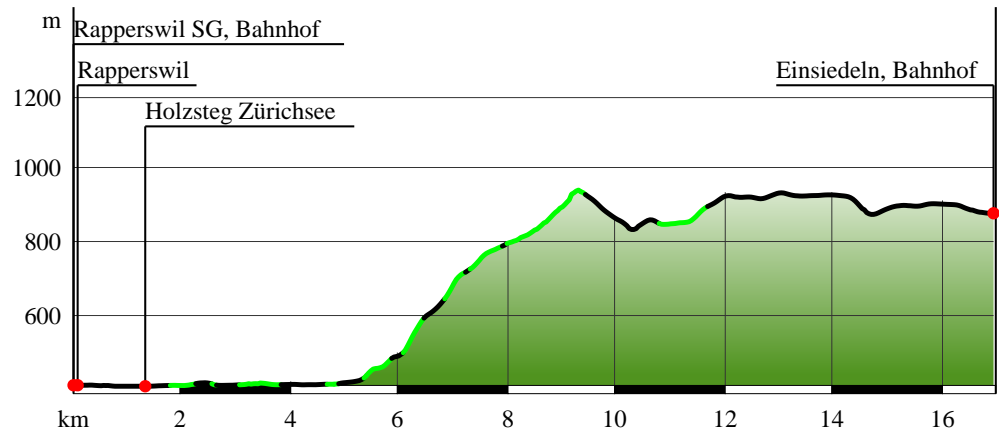
Kartengrundlagen: outdooractive Kartografie; ©OpenStreetMap (www.openstreetmap.org) Geodaten © swisstopo, © BAFU

TOP ViaJacobi Etappe 4, Rapperswil (SG)-Einsiedeln

Wegart

Weg	5,8km
Straße	11,2km

Höhenprofil



Tourdaten

Wanderung

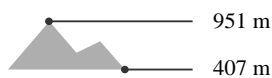
Strecke	↔	17 km
Dauer	🕒	5:00 h
Aufstieg	⬆️	679 m
Abstieg	⬇️	206 m

Schwierigkeit mittel

Kondition ●●●●●●

Technik ●●●●●●

Höhenlage



Beste Jahreszeit

JAN | FEB | MÄR
APR | MAI | JUN
JUL | AUG | SEP
OKT | NOV | DEZ

Bewertungen

Autoren

Erlebnis ●●●●●

Landschaft ●●●●●

Community

Weitere Tourdaten

Eigenschaften

mit Bahn und Bus erreichbar

Etappentour

kulturell / historisch

Auszeichnungen

🍷 Einkehrmöglichkeit

👨👩👧👦 familienfreundlich

Schweiz Mobil

Aktualisierung: 01.03.2019



Quelle
Schwyzer Wanderwege
6440 Brunnen
info@schwyzer-wanderwege.ch
http://www.schwyzer-wanderwege.ch

4 ViaJacobi International

Die Route ist Teil des internationalen Jakobweges

Die Wanderung führt über den 2001 neu erstellten Holzsteg von Rapperswil nach Hurden und über den Etzelpass nach Einsiedeln. Auf dem Weg zum wichtigsten Pilgerzentrum der Schweiz beeindruckt besonders die grossartige Aussicht auf den Zürichsee.

Ausrüstung

Gute Wanderschuhe mit gutem Profil oder Treckingschuhe, Regenjacke, Getränk, Verpflegung, eventuell Stöcke.

Wegbeschreibung

Start der Tour

Rapperswil (SG)

Koordinaten:

Geogr. 47.225335, 8.817347

UTM 32T 486172 5230221

Ende der Tour

Einsiedeln

TOP ViaJacobi Etappe 4, Rapperswil (SG)-Einsiedeln

Wegbeschreibung

Rapperswil-Pfäffikon (SZ)-Luegeten-Etzelpass-
Galgenchappeli-Einsiedeln

Gässlistrasse 1A

8856 Tuggen

+41 43 844 49 51

res.knobel@frauenwinkel.ch



http://www.frauenwinkel.ch


Quelle: Schwyzer Wanderwege


Anreise



 Diese Tour ist gut mit Bahn und Bus erreichbar.



Interessante Punkte (28)

 Bushaltestelle
 **1 Rapperswil SG, Bahnhof**
 Quelle: Bundesbehörden der Schweizerischen Eidgenossenschaft




 Bahnhof
 **2 Rapperswil**
 Quelle: Bundesbehörden der Schweizerischen Eidgenossenschaft



 „Tipp des Autors“
 Steg
 **3 Holzsteg Zürichsee**
 Zeughausstrasse 10
 6430 Schwyz
 +41 41 855 59 50
 info@schwyz-tourismus.ch
 http://www.schwyz-tourismus.ch
 Quelle: Schwyzer Wanderwege

 Aussichtspunkt
 **4 Hurden**
 Quelle: Outdooractive Redaktion

 Bahnhof
 **5 Hurden**
 Quelle: Bundesbehörden der Schweizerischen Eidgenossenschaft



 Gasthof
 **6 Gasthof Seefeld**
 Seedammstrasse 45
 8640 Hurden
 Quelle: Schwyzer Wanderwege



 „Tipp des Autors“
 Naturpark
 **7 Der Frauenwinkel - ein Naturjuwel**


 Bushaltestelle
 **8 Pfäffikon SZ, Bahnhof**
 Quelle: Bundesbehörden der Schweizerischen Eidgenossenschaft


 Bahnhof
 **9 Pfäffikon SZ**
 Quelle: Bundesbehörden der Schweizerischen Eidgenossenschaft



 Bank
 **10 Schwyzer Kantonalbank Filiale Pfäffikon**
 Bahnhofstrasse 6
 8808 Pfäffikon
 +41 58 800 67 00
 Quelle: Schwyzer Wanderwege

 Hotel
 **11 Hotel Sternen**
 Churerstrasse 34
 8808 Pfäffikon SZ
 Quelle: Schwyzer Wanderwege

 Hofladen
 **12 Lützelhof**
 Etzelstrasse 126
 8808 Pfäffikon
 Quelle: Schwyzer Wanderwege

 Restaurant
 **13 Luegeten**
 Quelle: Outdooractive Redaktion

 Bushaltestelle
 **14 Pfäffikon SZ, Luegeten**
 Quelle: Bundesbehörden der Schweizerischen Eidgenossenschaft

 Bushaltestelle
 **15 Pfäffikon SZ, Abzw. Etzelpass**

TOP ViaJacobi Etappe 4, Rapperswil (SG)-Einsiedeln



Quelle: Bundesbehörden der Schweizerischen Eidgenossenschaft



 Aussichtspunkt

16 Kapelle St. Meinrad

Quelle:  Outdooractive Redaktion




„Tipp des Autors“

 Restaurant

17 Restaurant Krone

Etzel 3

8847 Egg SZ

 055 412 46 60

krone-egg@bluewin.ch

<http://www.krone-egg.ch>

Quelle: Schwyzer Wanderwege



 Aussichtspunkt

18 Teufelsbrücke

Quelle: Pilgerwege Schweiz



 Bushaltestelle

19 Einsiedeln, Horgenberg

Quelle: Bundesbehörden der Schweizerischen Eidgenossenschaft



 Bushaltestelle

20 Einsiedeln, Grütli

Quelle: Bundesbehörden der Schweizerischen Eidgenossenschaft



 Bushaltestelle

21 Einsiedeln, Brüel

Quelle: Bundesbehörden der Schweizerischen Eidgenossenschaft



„Tipp des Autors“

 Aussichtspunkt

22 Kloster Einsiedeln

Quelle: Pilgerwege Schweiz




„Tipp des Autors“

 Restaurant

23 Restaurant Zunfthaus Bären und Bäckerei Schefer

Hauptstrasse 76

8840 Einsiedeln

 055 418 72 72

info@baeren-einsiedeln.ch

<http://www.baeren-einsiedeln.ch>

Quelle: Schwyzer Wanderwege



 Bank

24 Schwyzer Kantonalbank Filiale Einsiedeln

Hauptstrasse 61

8840 Einsiedeln

 +41 58 800 65 00

Quelle: Region Luzern-Vierwaldstättersee



 Restaurant

25 Ristorante La Fontanella

Hauptstrasse 48

8840 Einsiedeln

Quelle: Schwyzer Wanderwege



 Restaurant

26 Restaurant Einsiedler Stübli

Hauptstrasse 15

8840 Einsiedeln

Quelle: Region Luzern-Vierwaldstättersee



 Bushaltestelle

27 Einsiedeln, Bahnhof

Quelle: Bundesbehörden der Schweizerischen Eidgenossenschaft



 Bahnhof

28 Einsiedeln

Quelle: Bundesbehörden der Schweizerischen Eidgenossenschaft

Tour zum Mitnehmen für iPhone und Android



QR-Code scannen und diese Tour offline speichern, mit Freunden teilen und mehr ...

Webseite

<http://regio.outdooractive.com/oar-schwyzer-wanderwege/s/9fy14>