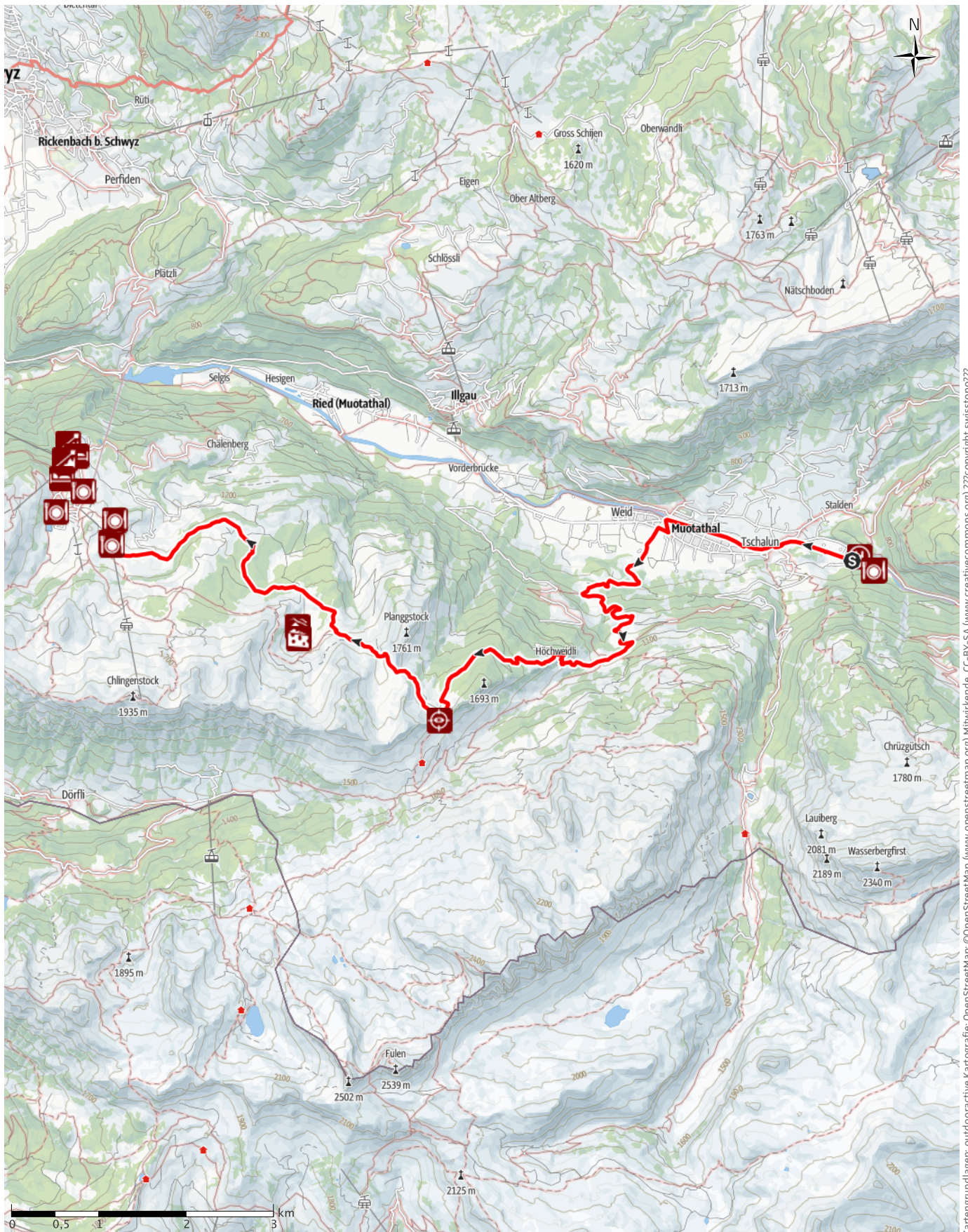


TOP Tal- und Gipfeltour - Abschnitt Wannentritt

Schutzgebiete  ! Bitte Schutzgebietsinformationen beachten!



Kartengrundlagen: outdooractive Kartografie; OpenStreetMap (www.openstreetmap.org) Mitwirkende, CC-BY-SA (www.creativecommons.org) ???copyright.swisstopo???

TOP Tal- und Gipfeltour - Abschnitt Wannentritt

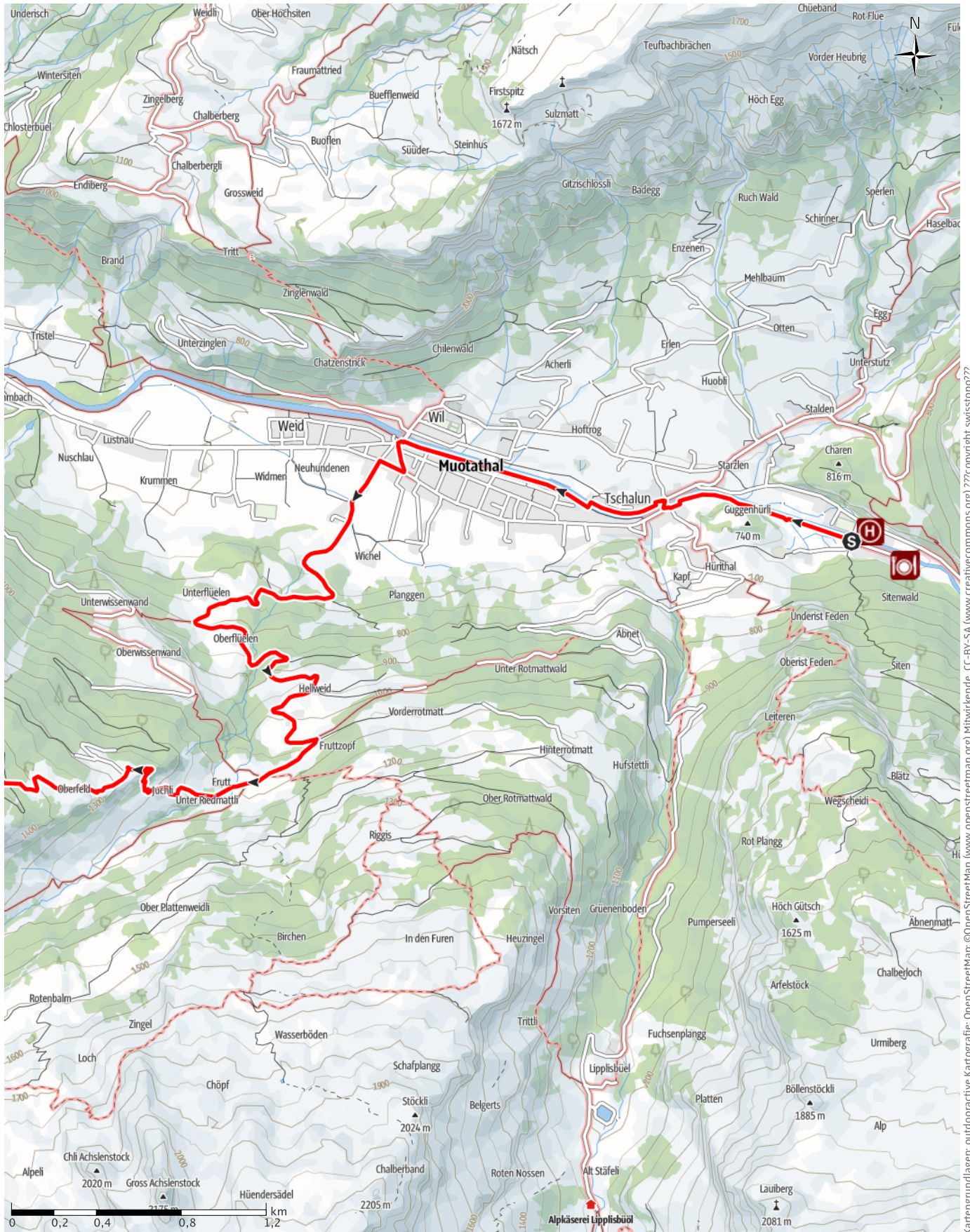
↔ 15,5km

🕒 5:15h

▲ 1042m

▾ 341m

Schwierigkeit schwer



Kartengrundlagen: outdooractive Kartografie; OpenStreetMap (www.openstreetmap.org) Mitwirkende, CC-BY-SA (www.creativecommons.org) ???copyright.swisstopo???

TOP Tal- und Gipfeltour - Abschnitt Wannentritt

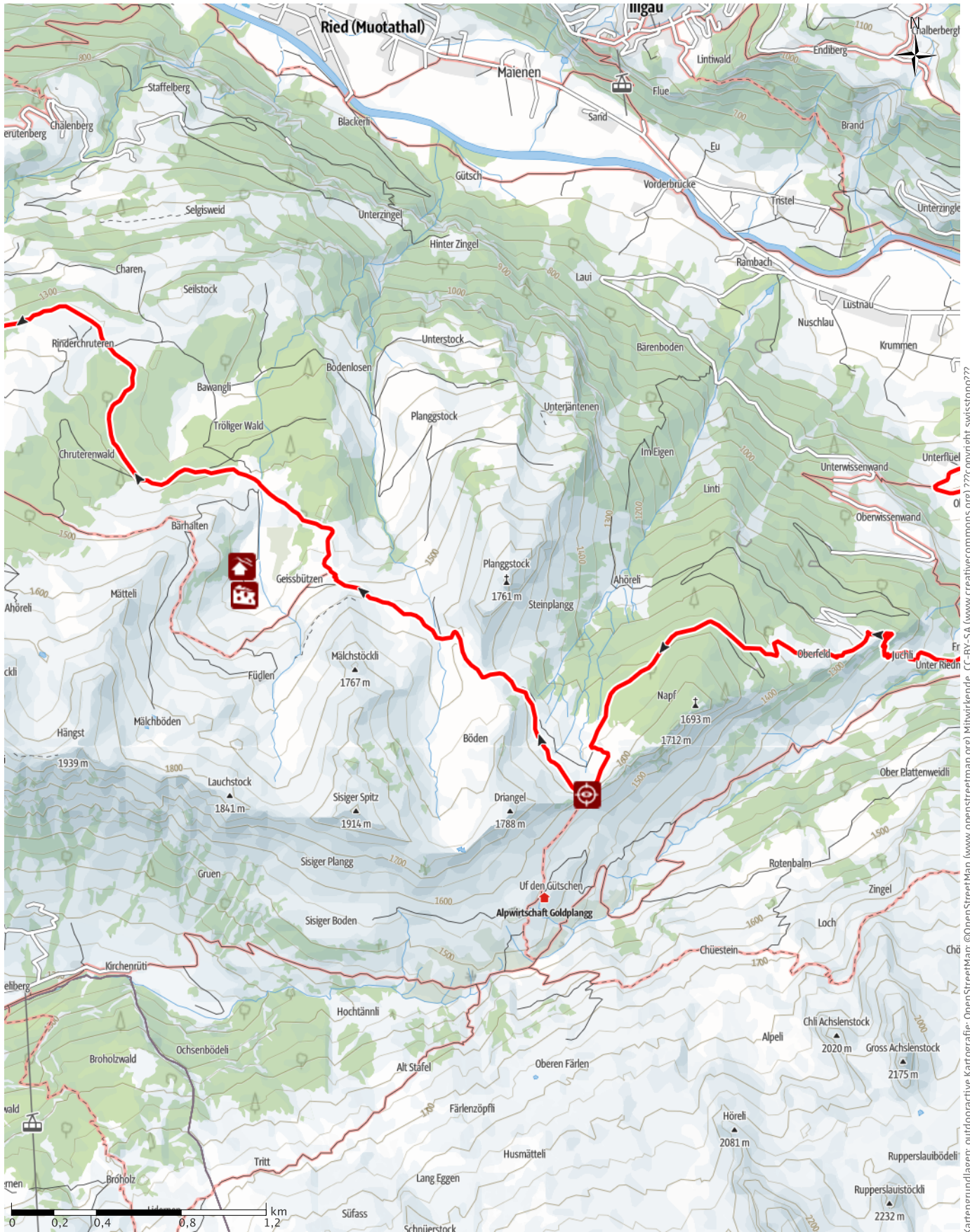
↔ 15,5km

🕒 5:15h

▲ 1042m

▾ 341m

Schwierigkeit schwer



Kartengrundlagen: outdooractive Kartografie; OpenStreetMap (www.openstreetmap.org); Mitwirkende, CC-BY-SA (www.creativecommons.org); ???copyright.swissstop???

TOP Tal- und Gipfeltour - Abschnitt Wannentritt

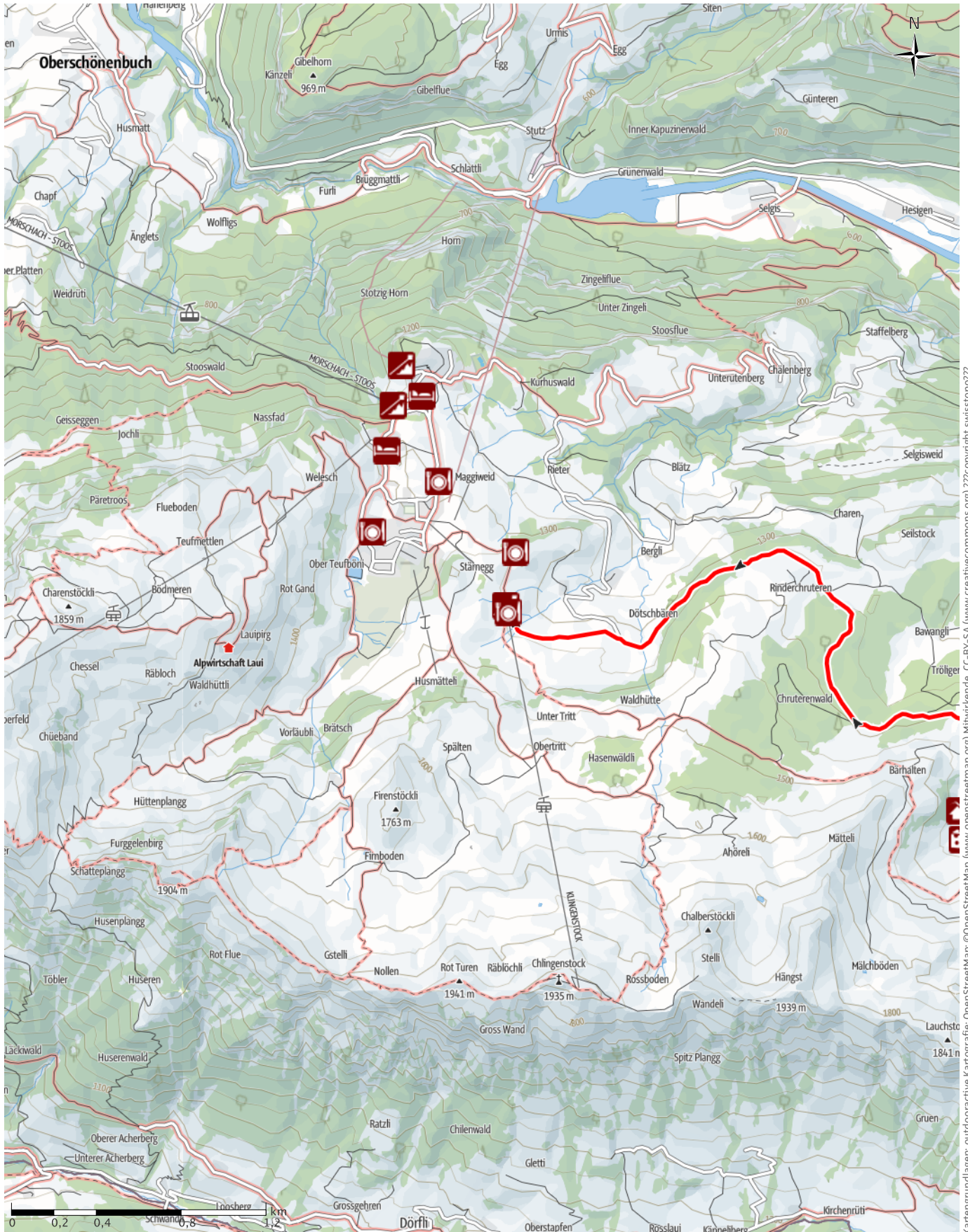
← 15,5km

🕒 5:15h

▲ 1042m

▼ 341m

Schwierigkeit schwer



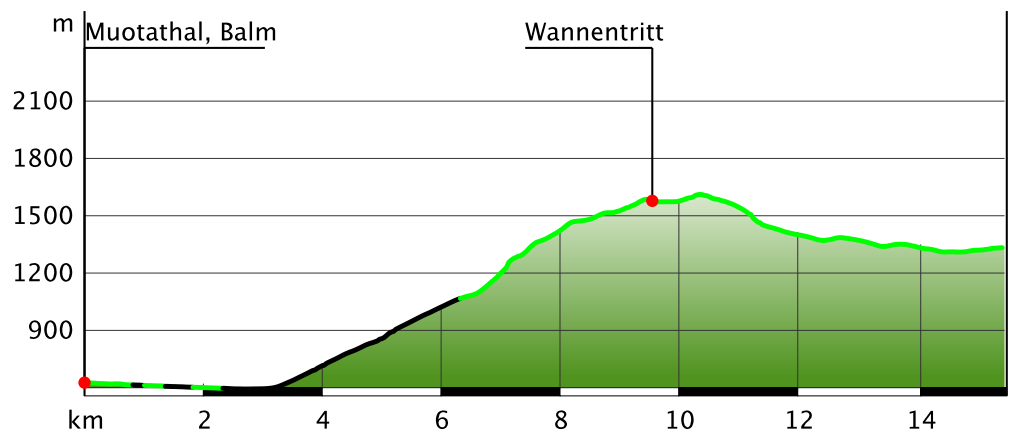
Kartengrundlagen: outdooractive Kartografie; OpenStreetMap (www.openstreetmap.org); Mitwirkende: CC-BY-SA (www.creativecommons.org); ???copyright.swisstopo???

TOP Tal- und Gipfeltour - Abschnitt Wannentritt

Wegart

Weg	10,8km
Straße	4,6km

Höhenprofil



Tourdaten

Regionaler Wanderweg

Strecke	↔	15,5 km
Dauer	🕒	5:15 h
Aufstieg	⬆️	1042 m
Abstieg	⬇️	341 m

Schwierigkeit schwer

Kondition ●●●●●●

Technik ●●●●●●

Höhenlage

1621m

608m

Beste Jahreszeit

- JAN | FEB | MÄR
- APR | MAI | JUN
- JUL | AUG | SEP
- OKT | NOV | DEZ

Bewertungen

Autoren ●●●●●

Erlebnis ●●●●●

Landschaft ●●●●●

Community

Weitere Tourdaten

Eigenschaften

Etappentour aussichtsreich

Bergbahnauf-/abstieg

Auszeichnungen

🍴 Einkehrmöglichkeit

Schwyz Tourismus

Aktualisierung: 06.03.2019



Quelle
Schwyzer Wanderwege

Olympstrasse 15a
6440 Brunnen
Telefon +41 41 820 04 24
Fax
info@schwyzer-wanderwege.ch
http://www.schwyzer-wanderwege.ch

Dieser Abschnitt führt Sie auf sicheren Pfaden durch

die ursprüngliche Naturkulisse des Muotatals zum kleinen Aussichtspunkt Wannentritt mit grossartigen Blick auf die Chaiserstockkette. Vorbei an zahlreichen Alpbetrieben und Weiden gelangen Sie zum kleinen Bergdorf Stoos.

Ausrüstung

Wanderschuhe mit gutem Profil oder Treckingschuhe, Regenjacke, Getränk, Verpflegung, eventuell Stöcke.

Wegbeschreibung

Start der Tour

Muotathal

Koordinaten:

Geogr. 46.971619, 8.785185

UTM 32T 483659 5202032

Ende der Tour

Stoos

Wegbeschreibung

Von der Husky-Lodge 650 m ü. M. wandern Sie ein

TOP Tal- und Gipfeltour - Abschnitt Wannentritt

kleines Stück retour der Muota entlang bis zur Bushaltestelle Hintere Brücke. Von da führt der Wanderweg ein kurzes Stück dem beeindruckenden Hüribach entlang Richtung Frutt. Via Höch Weidli durch den schattigen Wald nördlich um den Schwarzstock herum gelangen Sie zum Wannentritt 1596 m ü. M. mit einem imposanten Ausblick Richtung Chaiserstockkette. Der Weg führt weiter über Laubgarten, danach auf dem Kiessträsschen nach Trölligen, wo Sie die Möglichkeit haben, sich bei der Alpwirtschaft zu verpflegen. Von da aus wandern Sie gemütlich durch den schönen Chruterenwald Richtung Stoos 1300 m. ü. M.

Anreise

Öffentliche Verkehrsmittel

Abkürzung mit Bus & Bahn

Gegen Vorweisen Ihres persönlichen Schwyzer Tal- und Gipfeltour Tourpass, erhalten Sie bei den Bergbahnen 20% Rabatt auf Einzelfahrten (nicht kumulierbar mit anderen Vergünstigungen)

Bus & Stoosbahn

Bus Muotathal-Stoosbahn / Stoosbahn - Stoos / Zeitersparnis ca. 5h

Interessante Punkte (16)



 Bushaltestelle

1 Muotathal, Balm

Quelle: Bundesbehörden der Schweizerischen Eidgenossenschaft




„Tipp des Autors“

 Hotel

2 erlebniswelt muotathal GmbH

Balm 40

6436 / Postfach 34 Muotathal

 +41 41 831 81 50

info@erlebniswelt.ch

<http://www.erlebniswelt.ch>

Quelle: Schwyzer Wanderwege

„Tipp des Autors“




 Camping

3 Camping Husky-Lodge

Balm 40

6436 Muotathal

 +41 831 81 50

info@erlebniswelt.ch

<http://www.erlebniswelt.ch>

Quelle: Schwyzer Wanderwege



„Tipp des Autors“

 Restaurant

4 Hüttenhotel Husky-Lodge

Balm 40

6436 Muotathal

041 831 81 50

Quelle: Region Luzern-Vierwaldstättersee



 Aussichtspunkt

5 Wannentritt

Quelle: Schwyzer Wanderwege



 Käserei

6 Alpkäserei Pfyl Trölligen

6433 Stoos

Quelle: Schwyzer Wanderwege



 Bewirtschaftete Alm

7 Alpwirtschaft Trölligen

Rämsenweg

6436 Muotathal

Quelle: Schwyzer Wanderwege



 Restaurant

8 Restaurant Klingenstock

Rämsenweg 40

6433 Stoos SZ

Quelle: Schwyzer Wanderwege



 Restaurant

9 Restaurant Skihaus Ibach

Rämsenweg 31

6433 Stoos SZ

Quelle: Schwyzer Wanderwege

 Restaurant

10 Gasthaus Balmberg

TOP Tal- und Gipfeltour - Abschnitt Wannentrirt



Ringstrasse 33

6433 Stoos

Quelle: Schwyzer Wanderwege



 Hotel

11 Hotel Alpstubli

Ringstrasse

6433 Stoos SZ

Quelle: Schwyzer Wanderwege




 Hotel

12 Seminar- und Wellnesshotel Stoos

Ringstrasse 10

6433 Stoos

 041 817 44 44

info@hotel-stoos.ch

<http://www.hotel-stoos.ch>

Quelle: Schwyzer Wanderwege



 Bergbahn Bergstation

13 Stoos Bergstat. (Luftseilb)

Quelle: Bundesbehörden der Schweizerischen Eidgenossenschaft



 Bergbahn Bergstation

14 Stoos

Quelle: Bundesbehörden der Schweizerischen Eidgenossenschaft



 Bergbahn Bergstation

15 Stoos (Klingenstockbahn)

Quelle: Bundesbehörden der Schweizerischen Eidgenossenschaft



 Restaurant

16 Naturfreundehaus

Ringstrasse 80

6433 Stoos

Quelle: Schwyzer Wanderwege

Tour zum Mitnehmen für iPhone und Android



QR-Code scannen und diese Tour offline speichern, mit Freunden teilen und mehr ...

Webseite

<http://regio.outdooractive.com/oar-schwyzer-wanderwege/s/3fWBB>